

Označení investora:	Stupeň dokumentace:	Část:	Objekt:	Podobjekt:	Typ:	Příloha:	Revize:
R 6 0 2 4 0 0 0 1 0	D P S X	E 8 3 X	X X X X X X X X X X	X X	1	0 0 3	0 0 0

# GEODETICKÉ ÚDAJE

Výpis z databáze Železničního bodového pole

Databáze: **szgdb** ----- Umístěná v: ezbp.szg.cz : 5433

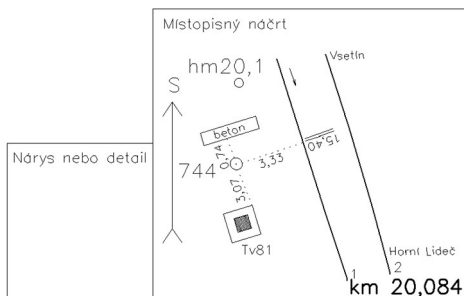
Pracoviště: **SŽG, pracoviště Olomouc** - 06. 03. 2025 13:06:11 - Slezák, Ondřej

!!! NEŘÍZENÁ KOPIE !!!

str. 1/37

**Traťový úsek:** **2362** Horní Lideč (včetně) - Vsetín (včetně)  
**Definiční úsek:** **02** Horní Lideč - Valašská Polanka  
**Číslo bodu:** **744** km: **20,084** Katastrální území: Lidečko

**Souřadnice JTSK**  
**Y =** 493081,177  
**X =** 1170813,491  
**Nadm. výška** 462,958  
**Souřadnice ETRS89**  
**Latitude** N 49°11'51.57435"  
**Longitude** E 18°3'23.4338"  
**El. High** 505.927



**Výškový systém:** Bpv  
**Typ určení výšky:** Nivelací  
**Typ určení bodu:** POL  
**Třída přesnosti:** 2  
**Splnění TKP:** ANO

**Druh stabilizace:** hřeb

**Poznámka:** měřický hřeb v betonovém základu

**Vyhotovil:** SŽG, pracoviště Olomouc

**Platnost (od – do):** 2. 12. 2022 -

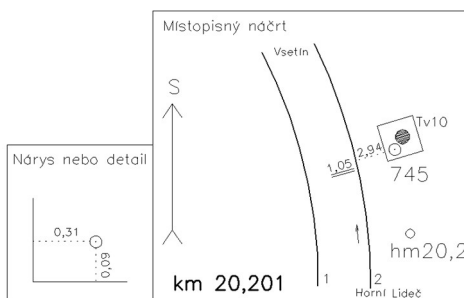
**Transformační klíč:** GTK2018

**Původ bodu:** G90272N29021



**Traťový úsek:** **2362** Horní Lideč (včetně) - Vsetín (včetně)  
**Definiční úsek:** **02** Horní Lideč - Valašská Polanka  
**Číslo bodu:** **745** km: **20,201** Katastrální území: Lidečko

**Souřadnice JTSK**  
**Y =** 493092,690  
**X =** 1170692,900  
**Nadm. výška** 462,710  
**Souřadnice ETRS89**  
**Latitude** N 49°11'55.42996"  
**Longitude** E 18°3'22.34021"  
**El. High** 505.691



**Výškový systém:** Bpv  
**Typ určení výšky:** Nivelací  
**Typ určení bodu:** GNSS  
**Třída přesnosti:** 2  
**Splnění TKP:** ANO

**Druh stabilizace:** hřeb

**Poznámka:** měřický hřeb v základu podpěry TV č.10

**Vyhotovil:** SŽG, pracoviště Olomouc

**Platnost (od – do):** 2. 12. 2022 -

**Transformační klíč:** GTK2018

**Původ bodu:** G90272N29021



# GEODETICKÉ ÚDAJE

Výpis z databáze Železničního bodového pole

Databáze: **szgdb** ----- Umístěná v: ezbp.szg.cz : 5433


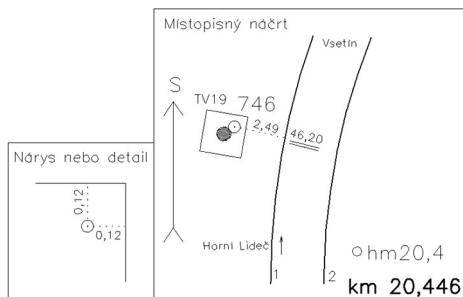
Pracoviště: **SŽG, pracoviště Olomouc** - 06. 03. 2025 13:06:11 - Slezák, Ondřej

!!! NEŘÍZENÁ KOPIE !!!

str. 2/37

**Traťový úsek:** **2362** Horní Lideč (včetně) - Vsetín (včetně)  
**Definiční úsek:** **02** Horní Lideč - Valašská Polanka  
**Číslo bodu:** **746** km: **20,446** Katastrální území: Lidečko

**Souřadnice JTSK**  
**Y =** 493215,302  
**X =** 1170485,674  
**Nadm. výška** 461,171  
**Souřadnice ETRS89**  
**Latitude** N 49°12'1.76094"  
**Longitude** E 18°3'15.40077"  
**El. High** 504.143



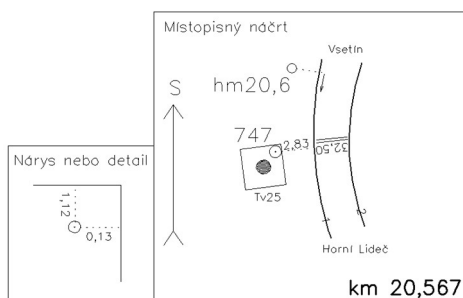
**Výškový systém:** Bpv  
**Typ určení výšky:** Nivelací  
**Typ určení bodu:** POL  
**Třída přesnosti:** 2  
**Splnění TKP:** ANO  
**Druh stabilizace:** hřeb




**Poznámka:** měřický hřeb v základu podpěry TV č.19  
**Vyhotovil:** SŽG, pracoviště Olomouc  
**Platnost (od – do):** 2. 12. 2022 -  
**Transformační klíč:** GTK2018  
**Původ bodu:** G90272N29021

**Traťový úsek:** **2362** Horní Lideč (včetně) - Vsetín (včetně)  
**Definiční úsek:** **02** Horní Lideč - Valašská Polanka  
**Číslo bodu:** **747** km: **20,567** Katastrální území: Lidečko

**Souřadnice JTSK**  
**Y =** 493258,033  
**X =** 1170371,747  
**Nadm. výška** 460,394  
**Souřadnice ETRS89**  
**Latitude** N 49°12'5.3122"  
**Longitude** E 18°3'12.79984"  
**El. High** 503.367



**Výškový systém:** Bpv  
**Typ určení výšky:** Nivelací  
**Typ určení bodu:** POL  
**Třída přesnosti:** 2  
**Splnění TKP:** ANO  
**Druh stabilizace:** hřeb



**Poznámka:** měřický hřeb v základu podpěry TV č.25  
**Vyhotovil:** SŽG, pracoviště Olomouc  
**Platnost (od – do):** 2. 12. 2022 -  
**Transformační klíč:** GTK2018  
**Původ bodu:** G90272N29021

# GEODETICKÉ ÚDAJE

Výpis z databáze Železničního bodového pole

Databáze: **szgdb** ----- Umístěná v: ezbp.szg.cz : 5433

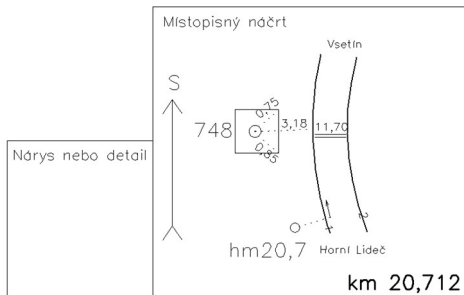
Pracoviště: **SŽG, pracoviště Olomouc** - 06. 03. 2025 13:06:11 - Slezák, Ondřej

!!! NEŘÍZENÁ KOPIE !!!

str. 3/37

**Traťový úsek:** **2362** Horní Lideč (včetně) - Vsetín (včetně)  
**Definiční úsek:** **02** Horní Lideč - Valašská Polanka  
**Číslo bodu:** **748** km: **20,712** Katastrální území: Lidečko

**Souřadnice JTSK**  
**Y =** 493255,926  
**X =** 1170224,068  
**Nadm. výška** 459,405  
**Souřadnice ETRS89**  
**Latitude** N 49°12'10.08027"  
**Longitude** E 18°3'12.25773"  
**El. High** 502.379




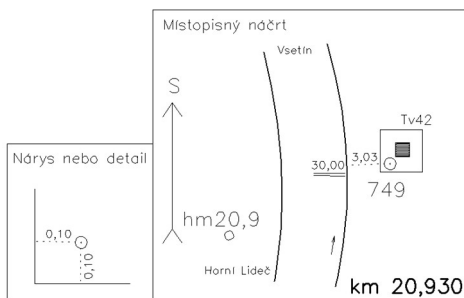
**Výškový systém:** Bpv  
**Typ určení výšky:** Nivelací  
**Typ určení bodu:** POL  
**Třída přesnosti:** 1  
**Splnění TKP:** ANO  
**Druh stabilizace:** hřeb

**Poznámka:** měřický hřeb v betonovém základu starý bet. Základ  
**Vyhotovil:** SŽG, pracoviště Olomouc  
**Platnost (od – do):** 2. 12. 2022 -  
**Transformační klíč:** GTK2018  
**Původ bodu:** G90272N29021



**Traťový úsek:** **2362** Horní Lideč (včetně) - Vsetín (včetně)  
**Definiční úsek:** **02** Horní Lideč - Valašská Polanka  
**Číslo bodu:** **749** km: **20,930** Katastrální území: Lidečko

**Souřadnice JTSK**  
**Y =** 493188,443  
**X =** 1170013,362  
**Nadm. výška** 457,851  
**Souřadnice ETRS89**  
**Latitude** N 49°12'17.06804"  
**Longitude** E 18°3'14.65731"  
**El. High** 500.828



**Výškový systém:** Bpv  
**Typ určení výšky:** Nivelací  
**Typ určení bodu:** GNSS  
**Třída přesnosti:** 1  
**Splnění TKP:** ANO  
**Druh stabilizace:** hřeb

**Poznámka:** měřický hřeb v základu podpěry TV č.42  
**Vyhotovil:** SŽG, pracoviště Olomouc  
**Platnost (od – do):** 2. 12. 2022 -  
**Transformační klíč:** GTK2018  
**Původ bodu:** G90272N29021





# GEODETICKÉ ÚDAJE

Výpis z databáze Železničního bodového pole

Databáze: **szgdb** ----- Umístěná v: ezbp.szg.cz : 5433

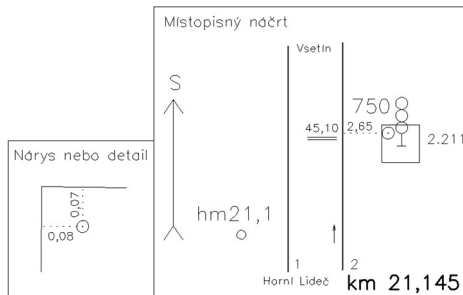
Pracoviště: **SŽG, pracoviště Olomouc** - 06. 03. 2025 13:06:11 - Slezák, Ondřej

!!! NEŘÍZENÁ KOPIE !!!

str. 4/37

**Traťový úsek:** **2362** Horní Lideč (včetně) - Vsetín (včetně)  
**Definiční úsek:** **02** Horní Lideč - Valašská Polanka  
**Číslo bodu:** **750** km: **21,145** Katastrální území: Lidečko

**Souřadnice JTSK**  
**Y =** 493191,749  
**X =** 1169799,488  
**Nadm. výška** 456,906  
**Souřadnice ETRS89**  
**Latitude** N 49°12'23.9551"  
**Longitude** E 18°3'13.55931"  
**El. High** 499.884



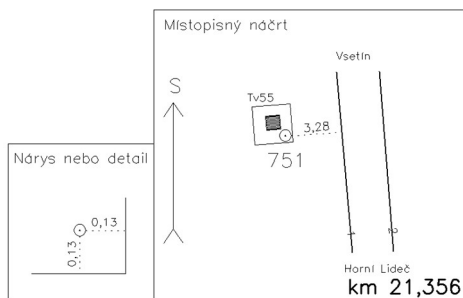
**Výškový systém:** Bpv  
**Typ určení výšky:** Nivelací  
**Typ určení bodu:** POL  
**Třída přesnosti:** 2  
**Splnění TKP:** ANO  
**Druh stabilizace:** hřeb



**Poznámka:** měřický hřeb v základu návěstidla č.2-211  
**Vyhotovil:** SŽG, pracoviště Olomouc  
**Platnost (od – do):** 2. 12. 2022 -  
**Transformační klíč:** GTK2018  
**Původ bodu:** G90272N29021

**Traťový úsek:** **2362** Horní Lideč (včetně) - Vsetín (včetně)  
**Definiční úsek:** **02** Horní Lideč - Valašská Polanka  
**Číslo bodu:** **751** km: **21,356** Katastrální území: Lidečko

**Souřadnice JTSK**  
**Y =** 493216,636  
**X =** 1169588,876  
**Nadm. výška** 455,337  
**Souřadnice ETRS89**  
**Latitude** N 49°12'30.67516"  
**Longitude** E 18°3'11.41335"  
**El. High** 498.317



**Výškový systém:** Bpv  
**Typ určení výšky:** Nivelací  
**Typ určení bodu:** POL  
**Třída přesnosti:** 2  
**Splnění TKP:** ANO  
**Druh stabilizace:** vrtule



**Poznámka:** vrtule v základu podpěry TV č.55  
**Vyhotovil:** SŽG, pracoviště Olomouc  
**Platnost (od – do):** 2. 12. 2022 -  
**Transformační klíč:** GTK2018  
**Původ bodu:** G90272N29021

# GEODETICKÉ ÚDAJE

Výpis z databáze Železničního bodového pole

Databáze: **szgdb** ----- Umístěná v: ezbp.szg.cz : 5433

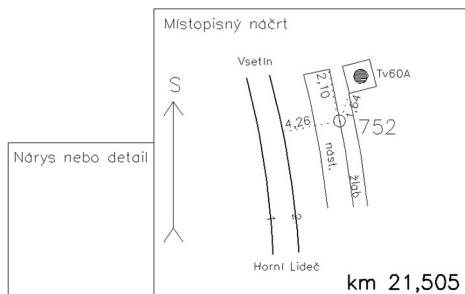
Pracoviště: **SŽG, pracoviště Olomouc** - 06. 03. 2025 13:06:11 - Slezák, Ondřej

!!! NEŘÍZENÁ KOPIE !!!

str. 5/37

**Traťový úsek:** **2362** Horní Lideč (včetně) - Vsetín (včetně)  
**Definiční úsek:** **02** Horní Lideč - Valašská Polanka  
**Číslo bodu:** **752** km: **21,505** Katastrální území: Lidečko

**Souřadnice JTSK**  
**Y =** 493216,218  
**X =** 1169439,441  
**Nadm. výška** 454,981  
**Souřadnice ETRS89**  
**Latitude** N 49°12'35.49501"  
**Longitude** E 18°3'10.78031"  
**El. High** 497.962



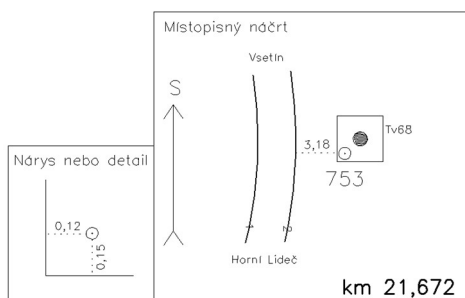
**Výškový systém:** Bpv  
**Typ určení výšky:** Nivelací  
**Typ určení bodu:** POL  
**Třída přesnosti:** 2  
**Splnění TKP:** ANO  
**Druh stabilizace:** hřeb



**Poznámka:** měřický hřeb v obruš odvodnění  
**Vyhotovil:** SŽG, pracoviště Olomouc  
**Platnost (od – do):** 2. 12. 2022 -  
**Transformační klíč:** GTK2018  
**Původ bodu:** G90272N29021

**Traťový úsek:** **2362** Horní Lideč (včetně) - Vsetín (včetně)  
**Definiční úsek:** **02** Horní Lideč - Valašská Polanka  
**Číslo bodu:** **753** km: **21,672** Katastrální území: Lidečko

**Souřadnice JTSK**  
**Y =** 493264,136  
**X =** 1169277,672  
**Nadm. výška** 452,861  
**Souřadnice ETRS89**  
**Latitude** N 49°12'40.57407"  
**Longitude** E 18°3'7.71421"  
**El. High** 495.844



**Výškový systém:** Bpv  
**Typ určení výšky:** Nivelací  
**Typ určení bodu:** POL  
**Třída přesnosti:** 2  
**Splnění TKP:** ANO  
**Druh stabilizace:** vrtule



**Poznámka:** vrtule v základu podpěry TV č.68  
**Vyhotovil:** SŽG, pracoviště Olomouc  
**Platnost (od – do):** 2. 12. 2022 -  
**Transformační klíč:** GTK2018  
**Původ bodu:** G90272N29021

# GEODETICKÉ ÚDAJE

Výpis z databáze Železničního bodového pole

Databáze: **szgdb** ----- Umístěná v: ezbp.szg.cz : 5433

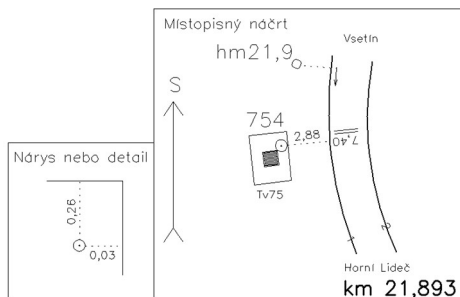
Pracoviště: **SŽG, pracoviště Olomouc** - 06. 03. 2025 13:06:11 - Slezák, Ondřej

!!! NEŘÍZENÁ KOPIE !!!

str. 6/37

**Traťový úsek:** **2362** Horní Lideč (včetně) - Vsetín (včetně)  
**Definiční úsek:** **02** Horní Lideč - Valašská Polanka  
**Číslo bodu:** **754** km: **21,893** Katastrální území: Lidečko

**Souřadnice JTSK**  
**Y =** 493368,674  
**X =** 1169094,247  
**Nadm. výška** 451,440  
**Souřadnice ETRS89**  
**Latitude** N 49°12'46.18912"  
**Longitude** E 18°3'1.76628"  
**El. High** 494.425

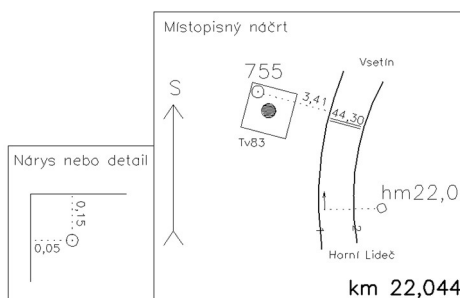


**Výškový systém:** Bpv  
**Typ určení výšky:** Nivelací  
**Typ určení bodu:** POL  
**Třída přesnosti:** 2  
**Splnění TKP:** ANO  
**Druh stabilizace:** hřeb

**Poznámka:** měřický hřeb v základu podpěry TV č.75  
**Vyhotovil:** SŽG, pracoviště Olomouc  
**Platnost (od – do):** 2. 12. 2022 -  
**Transformační klíč:** GTK2018  
**Původ bodu:** G90272N29021

**Traťový úsek:** **2362** Horní Lideč (včetně) - Vsetín (včetně)  
**Definiční úsek:** **02** Horní Lideč - Valašská Polanka  
**Číslo bodu:** **755** km: **22,044** Katastrální území: Lidečko

**Souřadnice JTSK**  
**Y =** 493391,487  
**X =** 1168935,345  
**Nadm. výška** 450,437  
**Souřadnice ETRS89**  
**Latitude** N 49°12'51.24762"  
**Longitude** E 18°2'59.94804"  
**El. High** 493.423



**Výškový systém:** Bpv  
**Typ určení výšky:** Nivelací  
**Typ určení bodu:** POL  
**Třída přesnosti:** 2  
**Splnění TKP:** ANO  
**Druh stabilizace:** hřeb

**Poznámka:** měřický hřeb v základu podpěry TV č.83  
**Vyhotovil:** SŽG, pracoviště Olomouc  
**Platnost (od – do):** 2. 12. 2022 -  
**Transformační klíč:** GTK2018  
**Původ bodu:** G90272N29021



# GEODETICKÉ ÚDAJE

Výpis z databáze Železničního bodového pole

Databáze: **szgdb** ----- Umístěná v: ezbp.szg.cz : 5433

Pracoviště: **SŽG, pracoviště Olomouc** - 06. 03. 2025 13:06:11 - Slezák, Ondřej

!!! NEŘÍZENÁ KOPIE !!!

str. 7/37

**Traťový úsek:** **2362** Horní Lideč (včetně) - Vsetín (včetně)  
**Definiční úsek:** **02** Horní Lideč - Valašská Polanka  
**Číslo bodu:** **756** km: **22,171** Katastrální území: Lidečko

**Souřadnice JTSK**  
**Y =** 493358,924  
**X =** 1168812,189  
**Nadm. výška** 448,966

**Souřadnice ETRS89**  
**Latitude** N 49°12'55.31221"

**Longitude** E 18°3'1.01191"

**El. High** 491.954

**Výškový systém:** Bpv  
**Typ určení výšky:** Nivelací  
**Typ určení bodu:** POL  
**Třída přesnosti:** 2  
**Splnění TKP:** ANO

**Druh stabilizace:** hřeb

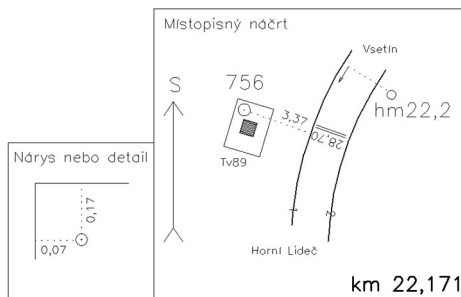
**Poznámka:** měřický hřeb v základu podpěry TV č.89

**Vyhotovil:** SŽG, pracoviště Olomouc

**Platnost (od – do):** 2. 12. 2022 -

**Transformační klíč:** GTK2018

**Původ bodu:** G90272N29021



**Traťový úsek:** **2362** Horní Lideč (včetně) - Vsetín (včetně)  
**Definiční úsek:** **02** Horní Lideč - Valašská Polanka  
**Číslo bodu:** **757** km: **22,328** Katastrální území: Lidečko

**Souřadnice JTSK**  
**Y =** 493288,694  
**X =** 1168669,600  
**Nadm. výška** 447,758

**Souřadnice ETRS89**  
**Latitude** N 49°13'0.1114"

**Longitude** E 18°3'3.84493"

**El. High** 490.747

**Výškový systém:** Bpv  
**Typ určení výšky:** Nivelací  
**Typ určení bodu:** POL  
**Třída přesnosti:** 2  
**Splnění TKP:** ANO

**Druh stabilizace:** hřeb

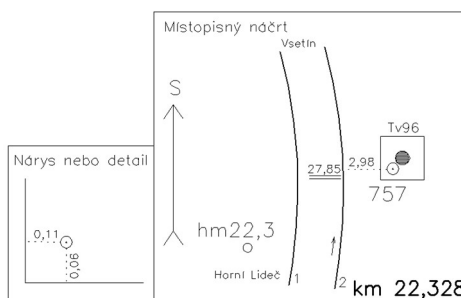
**Poznámka:** měřický hřeb v základu podpěry TV č.96

**Vyhotovil:** SŽG, pracoviště Olomouc

**Platnost (od – do):** 2. 12. 2022 -

**Transformační klíč:** GTK2018

**Původ bodu:** G90272N29021





# GEODETICKÉ ÚDAJE

Výpis z databáze Železničního bodového pole

Databáze: **szgdb** ----- Umístěná v: ezbp.szg.cz : 5433

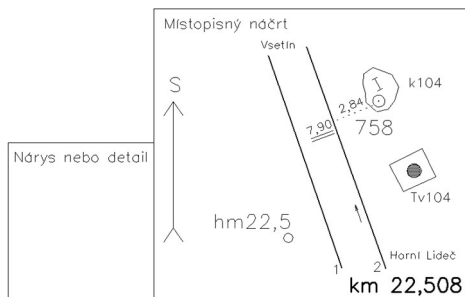
Pracoviště: **SŽG, pracoviště Olomouc** - 06. 03. 2025 13:06:11 - Slezák, Ondřej

!!! NEŘÍZENÁ KOPIE !!!

str. 8/37

**Traťový úsek:** **2362** Horní Lideč (včetně) - Vsetín (včetně)  
**Definiční úsek:** **02** Horní Lideč - Valašská Polanka  
**Číslo bodu:** **758** km: **22,508** Katastrální území: Lidečko

**Souřadnice JTSK**  
**Y =** 493278,336  
**X =** 1168491,340  
**Nadm. výška** 445,416  
**Souřadnice ETRS89**  
**Latitude** N 49°13'5.88922"  
**Longitude** E 18°3'3.57476"  
**El. High** 488,417



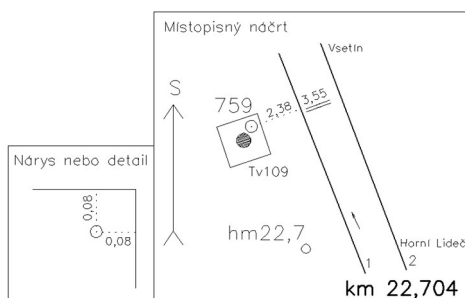
**Výškový systém:** Bpv  
**Typ určení výšky:** Nivelací  
**Typ určení bodu:** GNSS  
**Třída přesnosti:** 2  
**Splnění TKP:** ANO  
**Druh stabilizace:** hřeb



**Poznámka:** měřický hřeb v základu kotvy TV č.104  
**Vyhotovil:** SŽG, pracoviště Olomouc  
**Platnost (od – do):** 2. 12. 2022 -  
**Transformační klíč:** GTK2018  
**Původ bodu:** G90272N29021

**Traťový úsek:** **2362** Horní Lideč (včetně) - Vsetín (včetně)  
**Definiční úsek:** **02** Horní Lideč - Valašská Polanka  
**Číslo bodu:** **759** km: **22,704** Katastrální území: Lidečko

**Souřadnice JTSK**  
**Y =** 493304,118  
**X =** 1168296,381  
**Nadm. výška** 442,821  
**Souřadnice ETRS89**  
**Latitude** N 49°13'12.10189"  
**Longitude** E 18°3'1.45236"  
**El. High** 485,814



**Výškový systém:** Bpv  
**Typ určení výšky:** Nivelací  
**Typ určení bodu:** POL  
**Třída přesnosti:** 2  
**Splnění TKP:** ANO  
**Druh stabilizace:** hřeb



**Poznámka:** měřický hřeb v základu podpěry TV č.109  
**Vyhotovil:** SŽG, pracoviště Olomouc  
**Platnost (od – do):** 2. 12. 2022 -  
**Transformační klíč:** GTK2018  
**Původ bodu:** G90272N29021

# GEODETICKÉ ÚDAJE

Výpis z databáze Železničního bodového pole

Databáze: **szgdb** ----- Umístěná v: ezbp.szg.cz : 5433


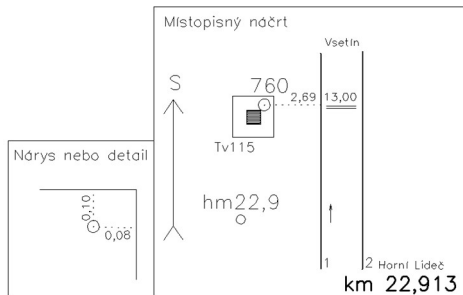
Pracoviště: **SŽG, pracoviště Olomouc** - 06. 03. 2025 13:06:11 - Slezák, Ondřej

!!! NEŘÍZENÁ KOPIE !!!

str. 9/37

**Traťový úsek:** **2362** Horní Lideč (včetně) - Vsetín (včetně)  
**Definiční úsek:** **02** Horní Lideč - Valašská Polanka  
**Číslo bodu:** **760** km: **22,913** Katastrální území: Lidečko

**Souřadnice JTSK**  
**Y =** 493322,094  
**X =** 1168088,388  
**Nadm. výška** 440,976  
**Souřadnice ETRS89**  
**Latitude** N 49°13'18.75723"  
**Longitude** E 18°2'59.65705"  
**El. High** 483.983




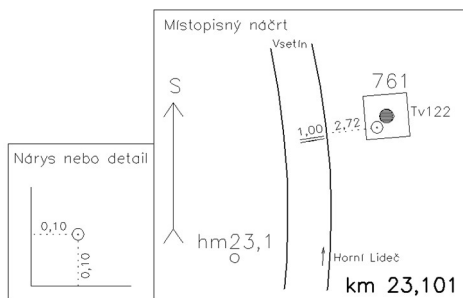
**Výškový systém:** Bpv  
**Typ určení výšky:** Nivelací  
**Typ určení bodu:** GNSS  
**Třída přesnosti:** 2  
**Splnění TKP:** ANO  
**Druh stabilizace:** hřeb



**Poznámka:** měřický hřeb v základu podpěry TV č.115  
**Vyhotovil:** SŽG, pracoviště Olomouc  
**Platnost (od – do):** 2. 12. 2022 -  
**Transformační klíč:** GTK2018  
**Původ bodu:** G90272N29021

**Traťový úsek:** **2362** Horní Lideč (včetně) - Vsetín (včetně)  
**Definiční úsek:** **02** Horní Lideč - Valašská Polanka  
**Číslo bodu:** **761** km: **23,101** Katastrální území: Lidečko

**Souřadnice JTSK**  
**Y =** 493328,992  
**X =** 1167899,371  
**Nadm. výška** 441,302  
**Souřadnice ETRS89**  
**Latitude** N 49°13'24.83243"  
**Longitude** E 18°2'58.49007"  
**El. High** 484.299



**Výškový systém:** Bpv  
**Typ určení výšky:** Nivelací  
**Typ určení bodu:** POL  
**Třída přesnosti:** 2  
**Splnění TKP:** ANO  
**Druh stabilizace:** hřeb



**Poznámka:** měřický hřeb v základu podpěry TV č.122  
**Vyhotovil:** SŽG, pracoviště Olomouc  
**Platnost (od – do):** 2. 12. 2022 -  
**Transformační klíč:** GTK2018  
**Původ bodu:** G90272N29021

# GEODETICKÉ ÚDAJE

Výpis z databáze Železničního bodového pole

Databáze: **szgdb** ----- Umístěná v: ezbp.szg.cz : 5433

Pracoviště: **SŽG, pracoviště Olomouc** - 06. 03. 2025 13:06:11 - Slezák, Ondřej

!!! NEŘÍZENÁ KOPIE !!!

str. 10/37

**Traťový úsek:** **2362** Horní Lideč (včetně) - Vsetín (včetně)  
**Definiční úsek:** **02** Horní Lideč - Valašská Polanka  
**Číslo bodu:** **762** km: **23,258** Katastrální území: Lidečko

**Souřadnice JTSK**  
**Y =** 493362,939  
**X =** 1167743,840  
**Nadm. výška** 441,339  
**Souřadnice ETRS89**  
**Latitude** N 49°13'29.75029"

**Longitude** E 18°2'56.1379"  
**El. High** 484.337

**Výškový systém:** Bpv  
**Typ určení výšky:** Nivelací  
**Typ určení bodu:** POL  
**Třída přesnosti:** 2  
**Splnění TKP:** ANO

**Druh stabilizace:** hřeb

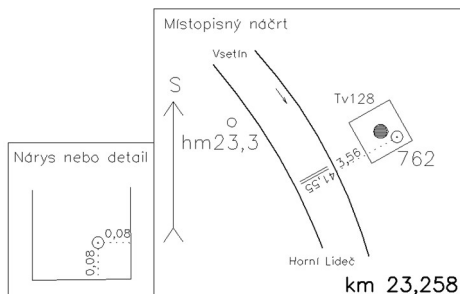
**Poznámka:** nastřelovací hřeb v základu podpěry TV č. 128

**Vyhotovil:** SŽG, pracoviště Olomouc

**Platnost (od – do):** 2. 12. 2022 -

**Transformační klíč:** GTK2018

**Původ bodu:** G90272N29021



**Traťový úsek:** **2362** Horní Lideč (včetně) - Vsetín (včetně)  
**Definiční úsek:** **02** Horní Lideč - Valašská Polanka  
**Číslo bodu:** **763** km: **23,506** Katastrální území: Lidečko

**Souřadnice JTSK**  
**Y =** 493461,853  
**X =** 1167518,641  
**Nadm. výška** 441,673  
**Souřadnice ETRS89**  
**Latitude** N 49°13'36.72832"

**Longitude** E 18°2'50.28192"  
**El. High** 484.674

**Výškový systém:** Bpv  
**Typ určení výšky:** Nivelací  
**Typ určení bodu:** POL  
**Třída přesnosti:** 2  
**Splnění TKP:** ANO

**Druh stabilizace:** hřeb

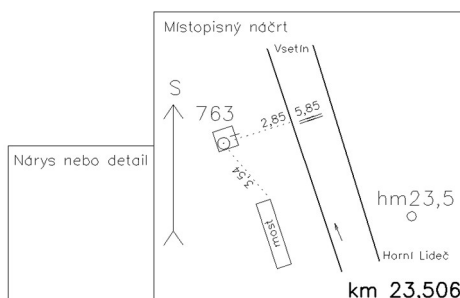
**Poznámka:** měřický hřeb v zajišťovací značce

**Vyhotovil:** SŽG, pracoviště Olomouc

**Platnost (od – do):** 2. 12. 2022 -

**Transformační klíč:** GTK2018

**Původ bodu:** G90272N29021





# GEODETICKÉ ÚDAJE

Výpis z databáze Železničního bodového pole

Databáze: **szgdb** ----- Umístěná v: ezbp.szg.cz : 5433

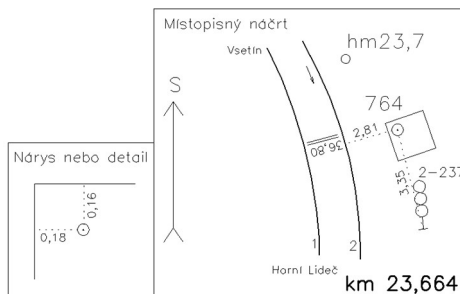
Pracoviště: **SŽG, pracoviště Olomouc** - 06. 03. 2025 13:06:11 - Slezák, Ondřej

!!! NEŘÍZENÁ KOPIE !!!

str. 11/37

**Traťový úsek:** **2362** Horní Lideč (včetně) - Vsetín (včetně)  
**Definiční úsek:** **02** Horní Lideč - Valašská Polanka  
**Číslo bodu:** **764** km: **23,664** Katastrální území: Lidečko

**Souřadnice JTSK**  
**Y =** 493512,609  
**X =** 1167369,026  
**Nadm. výška** 441,692  
**Souřadnice ETRS89**  
**Latitude** N 49°13'41.40762"  
**Longitude** E 18°2'47.12791"  
**El. High** 484.708



**Výškový systém:** Bpv  
**Typ určení výšky:** Nivelací  
**Typ určení bodu:** GNSS  
**Třída přesnosti:** 1  
**Splnění TKP:** ANO

**Druh stabilizace:** hřeb

**Poznámka:** měřický hřeb v betonovém základu

**Vyhotovil:** SŽG, pracoviště Olomouc

**Platnost (od – do):** 2. 12. 2022 -

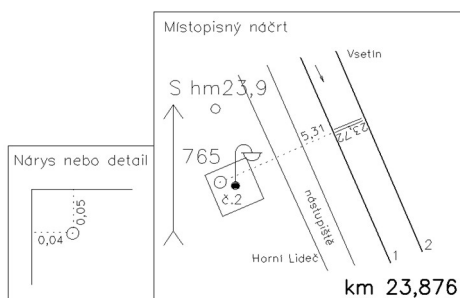
**Transformační klíč:** GTK2018

**Původ bodu:** G90272N29021



**Traťový úsek:** **2362** Horní Lideč (včetně) - Vsetín (včetně)  
**Definiční úsek:** **02** Horní Lideč - Valašská Polanka  
**Číslo bodu:** **765** km: **23,876** Katastrální území: Lidečko

**Souřadnice JTSK**  
**Y =** 493646,344  
**X =** 1167215,859  
**Nadm. výška** 441,432  
**Souřadnice ETRS89**  
**Latitude** N 49°13'45.96246"  
**Longitude** E 18°2'39.87205"  
**El. High** 484.436



**Výškový systém:** Bpv  
**Typ určení výšky:** Nivelací  
**Typ určení bodu:** POL  
**Třída přesnosti:** 2  
**Splnění TKP:** ANO

**Druh stabilizace:** hřeb

**Poznámka:** měřický hřeb v základu lampy č.2

**Vyhotovil:** SŽG, pracoviště Olomouc

**Platnost (od – do):** 2. 12. 2022 -

**Transformační klíč:** GTK2018

**Původ bodu:** G90272N29021





# GEODETICKÉ ÚDAJE

Výpis z databáze Železničního bodového pole

Databáze: **szgdb** ----- Umístěná v: ezbp.szg.cz : 5433

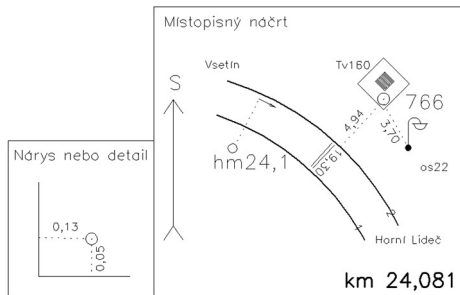
Pracoviště: **SŽG, pracoviště Olomouc** - 06. 03. 2025 13:06:11 - Slezák, Ondřej

!!! NEŘÍZENÁ KOPIE !!!

str. 12/37

**Traťový úsek:** **2362** Horní Lideč (včetně) - Vsetín (včetně)  
**Definiční úsek:** **02** Horní Lideč - Valašská Polanka  
**Číslo bodu:** **766** km: **24,081** Katastrální území: Lidečko

**Souřadnice JTSK**  
**Y =** 493785,789  
**X =** 1167053,992  
**Nadm. výška** 440,705  
**Souřadnice ETRS89**  
**Latitude** N 49°13'50.78178"  
**Longitude** E 18°2'32.29679"  
**El. High** 483.747

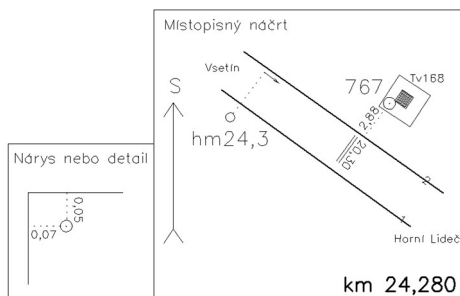


**Výškový systém:** Bpv  
**Typ určení výšky:** Nivelací  
**Typ určení bodu:** POL  
**Třída přesnosti:** 2  
**Splnění TKP:** ANO  
**Druh stabilizace:** hřeb

**Poznámka:** měřický hřeb v základu podpěry TV č.160  
**Vyhotovil:** SŽG, pracoviště Olomouc  
**Platnost (od – do):** 2. 12. 2022 -  
**Transformační klíč:** GTK2018  
**Původ bodu:** G90272N29021

**Traťový úsek:** **2362** Horní Lideč (včetně) - Vsetín (včetně)  
**Definiční úsek:** **02** Horní Lideč - Valašská Polanka  
**Číslo bodu:** **767** km: **24,280** Katastrální území: Lidečko

**Souřadnice JTSK**  
**Y =** 493963,368  
**X =** 1166964,758  
**Nadm. výška** 439,805  
**Souřadnice ETRS89**  
**Latitude** N 49°13'53.14943"  
**Longitude** E 18°2'23.16174"  
**El. High** 482.812



**Výškový systém:** Bpv  
**Typ určení výšky:** Nivelací  
**Typ určení bodu:** POL  
**Třída přesnosti:** 2  
**Splnění TKP:** ANO  
**Druh stabilizace:** hřeb

**Poznámka:** měřický hřeb v základu podpěry TV č.168  
**Vyhotovil:** SŽG, pracoviště Olomouc  
**Platnost (od – do):** 2. 12. 2022 -  
**Transformační klíč:** GTK2018  
**Původ bodu:** G90272N29021

# GEODETICKÉ ÚDAJE

Výpis z databáze Železničního bodového pole

Databáze: **szgdb** ----- Umístěná v: ezbp.szg.cz : 5433

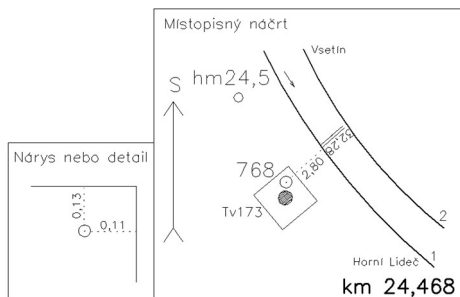
Pracoviště: **SŽG, pracoviště Olomouc** - 06. 03. 2025 13:06:11 - Slezák, Ondřej

!!! NEŘÍZENÁ KOPIE !!!

str. 13/37

**Traťový úsek:** **2362** Horní Lideč (včetně) - Vsetín (včetně)  
**Definiční úsek:** **02** Horní Lideč - Valašská Polanka  
**Číslo bodu:** **768** km: **24,468** Katastrální území: Lužná u Vsetína

**Souřadnice JTSK**  
**Y =** 494143,245  
**X =** 1166905,685  
**Nadm. výška** 439,174  
**Souřadnice ETRS89**  
**Latitude** N 49°13'54.53771"  
**Longitude** E 18°2'14.04573"  
**El. High** 482.181




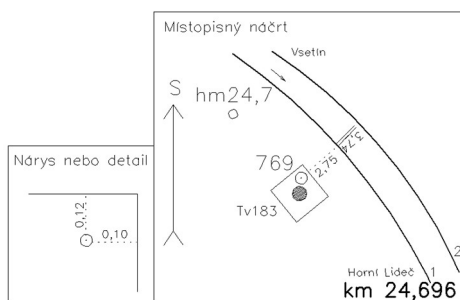
**Výškový systém:** Bpv  
**Typ určení výšky:** Nivelací  
**Typ určení bodu:** POL  
**Třída přesnosti:** 2  
**Splnění TKP:** ANO  
**Druh stabilizace:** hřeb



**Poznámka:** měřický hřeb v základu podpěry TV č.173  
**Vyhotovil:** SŽG, pracoviště Olomouc  
**Platnost (od – do):** 2. 12. 2022 -  
**Transformační klíč:** GTK2018  
**Původ bodu:** G90272N29021

**Traťový úsek:** **2362** Horní Lideč (včetně) - Vsetín (včetně)  
**Definiční úsek:** **02** Horní Lideč - Valašská Polanka  
**Číslo bodu:** **769** km: **24,696** Katastrální území: Lužná u Vsetína

**Souřadnice JTSK**  
**Y =** 494335,389  
**X =** 1166783,271  
**Nadm. výška** 438,435  
**Souřadnice ETRS89**  
**Latitude** N 49°13'57.93298"  
**Longitude** E 18°2'4.04762"  
**El. High** 481.444



**Výškový systém:** Bpv  
**Typ určení výšky:** Nivelací  
**Typ určení bodu:** POL  
**Třída přesnosti:** 2  
**Splnění TKP:** ANO  
**Druh stabilizace:** hřeb



**Poznámka:** měřický hřeb v základu podpěry TV č.183  
**Vyhotovil:** SŽG, pracoviště Olomouc  
**Platnost (od – do):** 2. 12. 2022 -  
**Transformační klíč:** GTK2018  
**Původ bodu:** G90272N29021

# GEODETICKÉ ÚDAJE

Výpis z databáze Železničního bodového pole

Databáze: **szgdb** ----- Umístěná v: ezbp.szg.cz : 5433

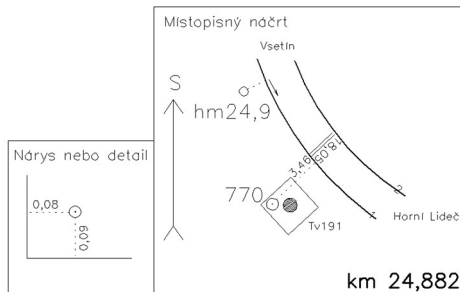
Pracoviště: **SŽG, pracoviště Olomouc** - 06. 03. 2025 13:06:11 - Slezák, Ondřej

!!! NEŘÍZENÁ KOPIE !!!


str. 14/37

**Traťový úsek:** **2362** Horní Lideč (včetně) - Vsetín (včetně)  
**Definiční úsek:** **02** Horní Lideč - Valašská Polanka  
**Číslo bodu:** **770** km: **24,882** Katastrální území: Lužná u Vsetína

**Souřadnice JTSK**  
**Y =** 494498,418  
**X =** 1166692,951  
**Nadm. výška** 438,093  
**Souřadnice ETRS89**  
**Latitude** N 49°14'0.37683"  
**Longitude** E 18°1'55.62367"  
**El. High** 481.103



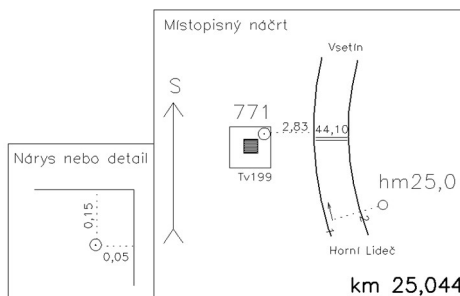
**Výškový systém:** Bpv  
**Typ určení výšky:** Nivelací  
**Typ určení bodu:** POL  
**Třída přesnosti:** 2  
**Splnění TKP:** ANO  
**Druh stabilizace:** hřeb




**Poznámka:** měřický hřeb v základu podpěry TV č.191  
**Vyhotovil:** SŽG, pracoviště Olomouc  
**Platnost (od – do):** 2. 12. 2022 -  
**Transformační klíč:** GTK2018  
**Původ bodu:** G90272N29021

**Traťový úsek:** **2362** Horní Lideč (včetně) - Vsetín (včetně)  
**Definiční úsek:** **02** Horní Lideč - Valašská Polanka  
**Číslo bodu:** **771** km: **25,044** Katastrální území: Lužná u Vsetína

**Souřadnice JTSK**  
**Y =** 494611,607  
**X =** 1166576,461  
**Nadm. výška** 437,725  
**Souřadnice ETRS89**  
**Latitude** N 49°14'3.80766"  
**Longitude** E 18°1'49.53874"  
**El. High** 480.736



**Výškový systém:** Bpv  
**Typ určení výšky:** Nivelací  
**Typ určení bodu:** POL  
**Třída přesnosti:** 2  
**Splnění TKP:** ANO  
**Druh stabilizace:** hřeb



**Poznámka:** měřický hřeb v základu podpěry TV č.199  
**Vyhotovil:** SŽG, pracoviště Olomouc  
**Platnost (od – do):** 2. 12. 2022 -  
**Transformační klíč:** GTK2018  
**Původ bodu:** G90272N29021



# GEODETICKÉ ÚDAJE

Výpis z databáze Železničního bodového pole

Databáze: **szgdb** ----- Umístěná v: ezbp.szg.cz : 5433

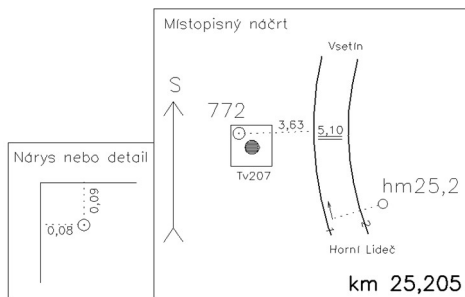
Pracoviště: **SŽG, pracoviště Olomouc** - 06. 03. 2025 13:06:11 - Slezák, Ondřej

!!! NEŘÍZENÁ KOPIE !!!

str. 15/37

**Traťový úsek:** **2362** Horní Lideč (včetně) - Vsetín (včetně)  
**Definiční úsek:** **02** Horní Lideč - Valašská Polanka  
**Číslo bodu:** **772** km: **25,205** Katastrální území: Lužná u Vsetína

**Souřadnice JTSK**  
**Y =** 494662,829  
**X =** 1166424,769  
**Nadm. výška** 436,733  
**Souřadnice ETRS89**  
**Latitude** N 49°14'48.55165"  
**Longitude** E 18°1'46.35035"  
**El. High** 479.776



**Výškový systém:** Bpv  
**Typ určení výšky:** Nivelací  
**Typ určení bodu:** GNSS  
**Třída přesnosti:** 2  
**Splnění TKP:** ANO

**Druh stabilizace:** hřeb

**Poznámka:** měřický hřeb v základu podpěry TV č.207

**Vyhotovil:** SŽG, pracoviště Olomouc

**Platnost (od – do):** 2. 12. 2022 -

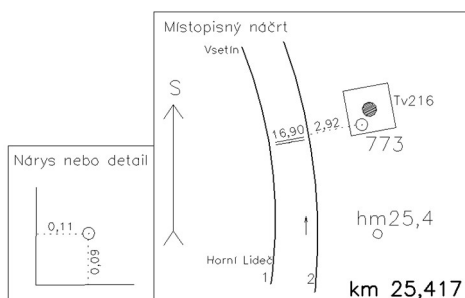
**Transformační klíč:** GTK2018

**Původ bodu:** G90272N29021



**Traťový úsek:** **2362** Horní Lideč (včetně) - Vsetín (včetně)  
**Definiční úsek:** **02** Horní Lideč - Valašská Polanka  
**Číslo bodu:** **773** km: **25,417** Katastrální území: Lužná u Vsetína

**Souřadnice JTSK**  
**Y =** 494662,770  
**X =** 1166207,586  
**Nadm. výška** 436,780  
**Souřadnice ETRS89**  
**Latitude** N 49°14'15.55485"  
**Longitude** E 18°1'45.39948"  
**El. High** 479.793



**Výškový systém:** Bpv  
**Typ určení výšky:** Nivelací  
**Typ určení bodu:** POL  
**Třída přesnosti:** 2  
**Splnění TKP:** ANO

**Druh stabilizace:** hřeb

**Poznámka:** měřický hřeb v základu podpěry TV č.216

**Vyhotovil:** SŽG, pracoviště Olomouc

**Platnost (od – do):** 2. 12. 2022 -

**Transformační klíč:** GTK2018

**Původ bodu:** G90272N29021





# GEODETICKÉ ÚDAJE

Výpis z databáze Železničního bodového pole

Databáze: **szgdb** ----- Umístěná v: ezbp.szg.cz : 5433

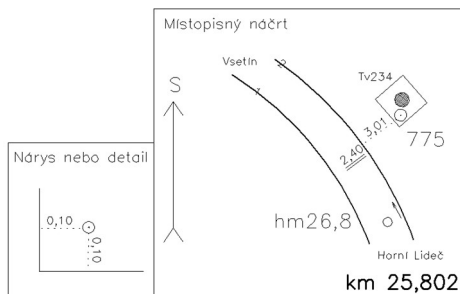
Pracoviště: **SŽG, pracoviště Olomouc** - 06. 03. 2025 13:06:11 - Slezák, Ondřej

!!! NEŘÍZENÁ KOPIE !!!

str. 16/37

**Traťový úsek:** **2362** Horní Lideč (včetně) - Vsetín (včetně)  
**Definiční úsek:** **02** Horní Lideč - Valašská Polanka  
**Číslo bodu:** **775** km: **25,508** Katastrální území: Lužná u Vsetína

**Souřadnice JTSK**  
**Y =** 494835,919  
**X =** 1165869,994  
**Nadm. výška** 431,861  
**Souřadnice ETRS89**  
**Latitude** N 49°14'25.94242"  
**Longitude** E 18°1'35.38968"  
**El. High** 474,876



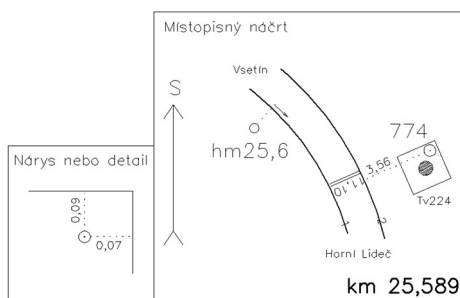
**Výškový systém:** Bpv  
**Typ určení výšky:** Nivelací  
**Typ určení bodu:** POL  
**Třída přesnosti:** 2  
**Splnění TKP:** ANO  
**Druh stabilizace:** hřeb



**Poznámka:** měřický hřeb v základu podpěry TV č.234  
**Vyhotovil:** SŽG, pracoviště Olomouc  
**Platnost (od – do):** 2. 12. 2022 -  
**Transformační klíč:** GTK2018  
**Původ bodu:** G90272N29021

**Traťový úsek:** **2362** Horní Lideč (včetně) - Vsetín (včetně)  
**Definiční úsek:** **02** Horní Lideč - Valašská Polanka  
**Číslo bodu:** **774** km: **25,589** Katastrální území: Lužná u Vsetína

**Souřadnice JTSK**  
**Y =** 494702,530  
**X =** 1166038,554  
**Nadm. výška** 434,483  
**Souřadnice ETRS89**  
**Latitude** N 49°14'20.89091"  
**Longitude** E 18°1'42.69909"  
**El. High** 477,497



**Výškový systém:** Bpv  
**Typ určení výšky:** Nivelací  
**Typ určení bodu:** POL  
**Třída přesnosti:** 2  
**Splnění TKP:** ANO  
**Druh stabilizace:** hřeb



**Poznámka:** měřický hřeb v základu podpěry TV č.224  
**Vyhotovil:** SŽG, pracoviště Olomouc  
**Platnost (od – do):** 2. 12. 2022 -  
**Transformační klíč:** GTK2018  
**Původ bodu:** G90272N29021

# GEODETICKÉ ÚDAJE

Výpis z databáze Železničního bodového pole

Databáze: **szgdb** ----- Umístěná v: ezbp.szg.cz : 5433

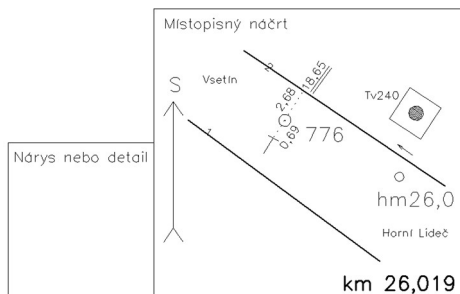
Pracoviště: **SŽG, pracoviště Olomouc** - 06. 03. 2025 13:06:11 - Slezák, Ondřej

!!! NEŘÍZENÁ KOPIE !!!

str. 17/37

**Traťový úsek:** **2362** Horní Lideč (včetně) - Vsetín (včetně)  
**Definiční úsek:** **02** Horní Lideč - Valašská Polanka  
**Číslo bodu:** **776** km: **26,019** Katastrální území: Lužná u Vsetína

**Souřadnice JTSK**  
**Y =** 495004,921  
**X =** 1165743,558  
**Nadm. výška** 429,556  
**Souřadnice ETRS89**  
**Latitude** N 49°14'29.53299"  
**Longitude** E 18°1'26.51134"  
**El. High** 472.603



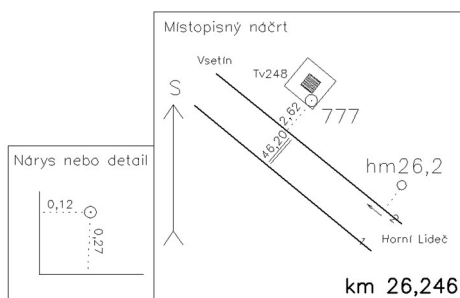
**Výškový systém:** Bpv  
**Typ určení výšky:** Nivelací  
**Typ určení bodu:** GNSS  
**Třída přesnosti:** 2  
**Splnění TKP:** ANO  
**Druh stabilizace:** M2



**Poznámka:** měřický hřeb - kámen M2 OTZ  
**Vyhotovil:** SŽG, pracoviště Olomouc  
**Platnost (od – do):** 2. 12. 2022 -  
**Transformační klíč:** GTK2018  
**Původ bodu:** G90272N29021

**Traťový úsek:** **2362** Horní Lideč (včetně) - Vsetín (včetně)  
**Definiční úsek:** **02** Horní Lideč - Valašská Polanka  
**Číslo bodu:** **777** km: **26,246** Katastrální území: Lužná u Vsetína

**Souřadnice JTSK**  
**Y =** 495192,096  
**X =** 1165610,556  
**Nadm. výška** 426,904  
**Souřadnice ETRS89**  
**Latitude** N 49°14'33.28282"  
**Longitude** E 18°1'16.70859"  
**El. High** 469.921



**Výškový systém:** Bpv  
**Typ určení výšky:** Nivelací  
**Typ určení bodu:** POL  
**Třída přesnosti:** 2  
**Splnění TKP:** ANO  
**Druh stabilizace:** hřeb



**Poznámka:** měřický hřeb v základu podpěry TV č.248  
**Vyhotovil:** SŽG, pracoviště Olomouc  
**Platnost (od – do):** 2. 12. 2022 -  
**Transformační klíč:** GTK2018  
**Původ bodu:** G90272N29021

# GEODETICKÉ ÚDAJE

Výpis z databáze Železničního bodového pole

Databáze: **szgdb** ----- Umístěná v: ezbp.szg.cz : 5433

Pracoviště: **SŽG, pracoviště Olomouc** - 06. 03. 2025 13:06:11 - Slezák, Ondřej

!!! NEŘÍZENÁ KOPIE !!!

str. 18/37

**Traťový úsek:** **2362** Horní Lideč (včetně) - Vsetín (včetně)  
**Definiční úsek:** **02** Horní Lideč - Valašská Polanka  
**Číslo bodu:** **778** km: **26,487** Katastrální území: Lužná u Vsetína

**Souřadnice JTSK**  
**Y =** 495394,565  
**X =** 1165479,540  
**Nadm. výška** 424,651

**Souřadnice ETRS89**  
**Latitude** N 49°14'36.92435"

**Longitude** E 18°1'6.16095"  
**El. High** 467.695

**Výškový systém:** Bpv  
**Typ určení výšky:** Nivelací  
**Typ určení bodu:** GNSS  
**Třída přesnosti:** 2  
**Splnění TKP:** ANO

**Druh stabilizace:** hřeb


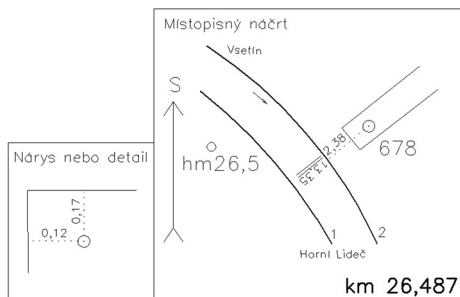
**Poznámka:** měřický hřeb v příkopové zídce

**Vyhotovil:** SŽG, pracoviště Olomouc

**Platnost (od – do):** 2. 12. 2022 -

**Transformační klíč:** GTK2018

**Původ bodu:** G90272N29021



**Traťový úsek:** **2362** Horní Lideč (včetně) - Vsetín (včetně)  
**Definiční úsek:** **02** Horní Lideč - Valašská Polanka  
**Číslo bodu:** **779** km: **26,668** Katastrální území: Lužná u Vsetína

**Souřadnice JTSK**  
**Y =** 495566,877  
**X =** 1165417,132  
**Nadm. výška** 422,048

**Souřadnice ETRS89**  
**Latitude** N 49°14'38.44028"

**Longitude** E 18°0'57.40005"  
**El. High** 465.066

**Výškový systém:** Bpv  
**Typ určení výšky:** Nivelací  
**Typ určení bodu:** POL  
**Třída přesnosti:** 2  
**Splnění TKP:** ANO

**Druh stabilizace:** hřeb

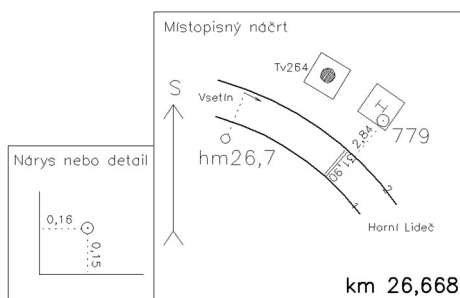
**Poznámka:** měřický hřeb v základu kotvy TV č.264

**Vyhotovil:** SŽG, pracoviště Olomouc

**Platnost (od – do):** 2. 12. 2022 -

**Transformační klíč:** GTK2018

**Původ bodu:** G90272N29021





# GEODETICKÉ ÚDAJE

Výpis z databáze Železničního bodového pole

Databáze: **szgdb** ----- Umístěná v: ezbp.szg.cz : 5433

Pracoviště: **SŽG, pracoviště Olomouc** - 06. 03. 2025 13:06:11 - Slezák, Ondřej

!!! NEŘÍZENÁ KOPIE !!!

str. 19/37

**Traťový úsek:** **2362** Horní Lideč (včetně) - Vsetín (včetně)  
**Definiční úsek:** **02** Horní Lideč - Valašská Polanka  
**Číslo bodu:** **780** km: **26,913** Katastrální území: Lužná u Vsetína

**Souřadnice JTSK**

Y = 495807,807

X = 1165385,891

Nadm. výška 418,820

**Souřadnice ETRS89**

Latitude N 49°14'38.7533"

Longitude E 18°0'45.39679"

El. High 461.839

**Výškový systém:** Bpv

**Typ určení výšky:** Nivelací

**Typ určení bodu:** POL

**Třída přesnosti:** 2

**Splnění TKP:** ANO

**Druh stabilizace:** hřeb


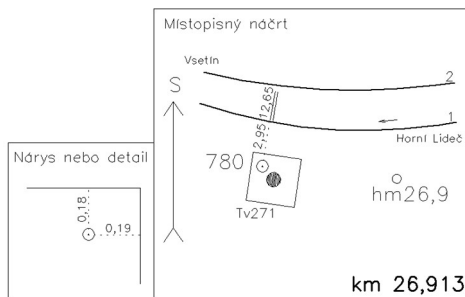
**Poznámka:** měřický hřeb v základu podpěry TV č.271

**Vyhotovil:** SŽG, pracoviště Olomouc

**Platnost (od – do):** 2. 12. 2022 -

**Transformační klíč:** GTK2018

**Původ bodu:** G90272N29021



**Traťový úsek:** **2362** Horní Lideč (včetně) - Vsetín (včetně)  
**Definiční úsek:** **02** Horní Lideč - Valašská Polanka  
**Číslo bodu:** **781** km: **27,083** Katastrální území: Lužná u Vsetína

**Souřadnice JTSK**

Y = 495969,135

X = 1165321,932

Nadm. výška 417,364

**Souřadnice ETRS89**

Latitude N 49°14'40.35049"

Longitude E 18°0'37.16974"

El. High 460.383

**Výškový systém:** Bpv

**Typ určení výšky:** Nivelací

**Typ určení bodu:** POL

**Třída přesnosti:** 2

**Splnění TKP:** ANO

**Druh stabilizace:** hřeb

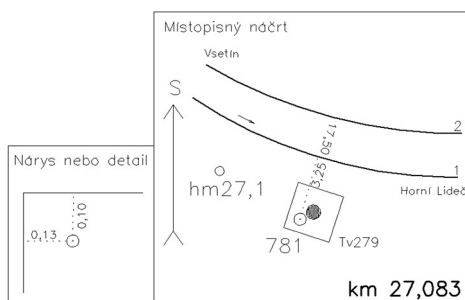
**Poznámka:** měřický hřeb v základu podpěry TV č.279

**Vyhotovil:** SŽG, pracoviště Olomouc

**Platnost (od – do):** 2. 12. 2022 -

**Transformační klíč:** GTK2018

**Původ bodu:** G90272N29021





# GEODETICKÉ ÚDAJE

Výpis z databáze Železničního bodového pole

Databáze: **szgdb** ----- Umístěná v: ezbp.szg.cz : 5433

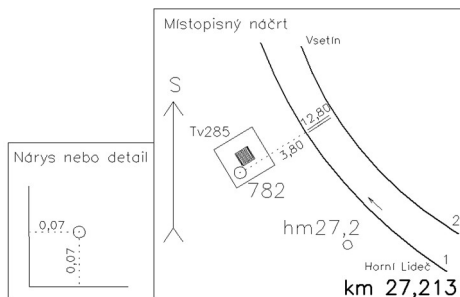
Pracoviště: **SŽG, pracoviště Olomouc** - 06. 03. 2025 13:06:11 - Slezák, Ondřej

!!! NEŘÍZENÁ KOPIE !!!

str. 20/37

**Traťový úsek:** **2362** Horní Lideč (včetně) - Vsetín (včetně)  
**Definiční úsek:** **02** Horní Lideč - Valašská Polanka  
**Číslo bodu:** **782** km: **27,213** Katastrální území: Lužná u Vsetína

**Souřadnice JTSK**  
**Y =** 496067,689  
**X =** 1165237,712  
**Nadm. výška** 415,960  
**Souřadnice ETRS89**  
**Latitude** N 49°14'42.78187"  
**Longitude** E 18°0'31.94493"  
**El. High** 458.979



**Výškový systém:** Bpv  
**Typ určení výšky:** Nivelací  
**Typ určení bodu:** POL  
**Třída přesnosti:** 2  
**Splnění TKP:** ANO

**Druh stabilizace:** vrtule

**Poznámka:** vrtule v základu podpěry TV č.285

**Vyhotovil:** SŽG, pracoviště Olomouc

**Platnost (od – do):** 2. 12. 2022 -

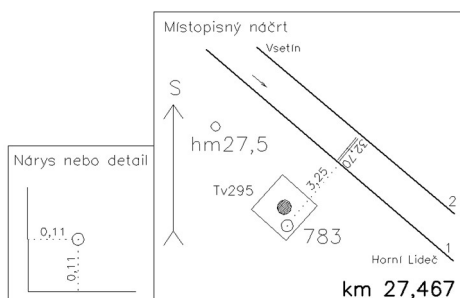
**Transformační klíč:** GTK2018

**Původ bodu:** G90272N29021



**Traťový úsek:** **2362** Horní Lideč (včetně) - Vsetín (včetně)  
**Definiční úsek:** **02** Horní Lideč - Valašská Polanka  
**Číslo bodu:** **783** km: **27,467** Katastrální území: Lužná u Vsetína

**Souřadnice JTSK**  
**Y =** 496192,174  
**X =** 1165014,898  
**Nadm. výška** 412,543  
**Souřadnice ETRS89**  
**Latitude** N 49°14'49.60719"  
**Longitude** E 18°0'24.83208"  
**El. High** 455.610



**Výškový systém:** Bpv  
**Typ určení výšky:** Nivelací  
**Typ určení bodu:** GNSS  
**Třída přesnosti:** 2  
**Splnění TKP:** ANO

**Druh stabilizace:** hřeb


**Poznámka:** měřický hřeb v základu podpěry TV č.295

**Vyhotovil:** SŽG, pracoviště Olomouc

**Platnost (od – do):** 2. 12. 2022 -

**Transformační klíč:** GTK2018

**Původ bodu:** G90272N29021



# GEODETICKÉ ÚDAJE

Výpis z databáze Železničního bodového pole

Databáze: **szgdb** ----- Umístěná v: ezbp.szg.cz : 5433

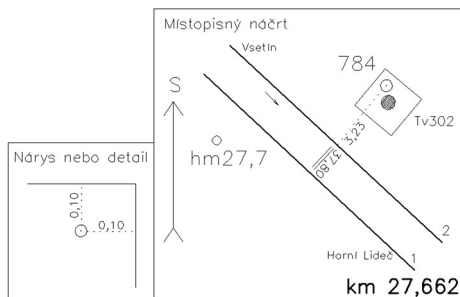
Pracoviště: **SŽG, pracoviště Olomouc** - 06. 03. 2025 13:06:11 - Slezák, Ondřej

!!! NEŘÍZENÁ KOPIE !!!

str. 21/37

**Traťový úsek:** **2362** Horní Lideč (včetně) - Vsetín (včetně)  
**Definiční úsek:** **02** Horní Lideč - Valašská Polanka  
**Číslo bodu:** **784** km: **27,662** Katastrální území: Valašská Polanka

**Souřadnice JTSK**  
**Y =** 496267,210  
**X =** 1164833,126  
**Nadm. výška** 410,463  
**Souřadnice ETRS89**  
**Latitude** N 49°14'55.25178"  
**Longitude** E 18°0'20.33506"  
**El. High** 453.484



**Výškový systém:** Bpv  
**Typ určení výšky:** Nivelací  
**Typ určení bodu:** POL  
**Třída přesnosti:** 2  
**Splnění TKP:** ANO

**Druh stabilizace:** hřeb


**Poznámka:** nastřelovací hřeb v základu podpěry TV č.302

**Vyhotovil:** SŽG, pracoviště Olomouc

**Platnost (od – do):** 2. 12. 2022 -

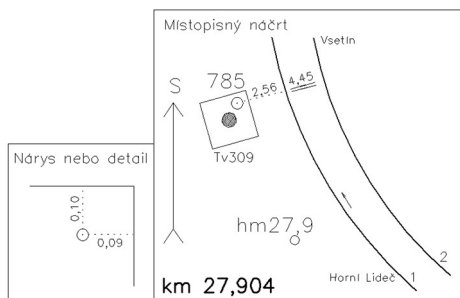
**Transformační klíč:** GTK2018

**Původ bodu:** G90272N29021



**Traťový úsek:** **2362** Horní Lideč (včetně) - Vsetín (včetně)  
**Definiční úsek:** **02** Horní Lideč - Valašská Polanka  
**Číslo bodu:** **785** km: **27,904** Katastrální území: Valašská Polanka

**Souřadnice JTSK**  
**Y =** 496378,832  
**X =** 1164616,772  
**Nadm. výška** 407,631  
**Souřadnice ETRS89**  
**Latitude** N 49°15'1.90574"  
**Longitude** E 18°0'13.88335"  
**El. High** 450.682



**Výškový systém:** Bpv  
**Typ určení výšky:** Nivelací  
**Typ určení bodu:** GNSS  
**Třída přesnosti:** 2  
**Splnění TKP:** ANO

**Druh stabilizace:** hřeb

**Poznámka:** měřický hřeb v základu podpěry TV č.309

**Vyhotovil:** SŽG, pracoviště Olomouc

**Platnost (od – do):** 2. 12. 2022 -

**Transformační klíč:** GTK2018

**Původ bodu:** G90272N29021



# GEODETICKÉ ÚDAJE

Výpis z databáze Železničního bodového pole

Databáze: **szgdb** ----- Umístěná v: ezbp.szg.cz : 5433

Pracoviště: **SŽG, pracoviště Olomouc** - 06. 03. 2025 13:06:11 - Slezák, Ondřej

!!! NEŘÍZENÁ KOPIE !!!

str. 22/37

**Traťový úsek:** **2362** Horní Lideč (včetně) - Vsetín (včetně)  
**Definiční úsek:** **02** Horní Lideč - Valašská Polanka  
**Číslo bodu:** **786** km: **28,150** Katastrální území: Valašská Polanka

**Souřadnice JTSK**

Y = 496457,098

X = 1164385,057

Nadm. výška 405,274

**Souřadnice ETRS89**

Latitude N 49°15'9.1512"

Longitude E 18°0'9.00646"

El. High 448.296

Výškový systém: Bpv

Typ určení výšky: Nivelací

Typ určení bodu: POL

Třída přesnosti: 1

Splnění TKP: ANO

Druh stabilizace: hřeb

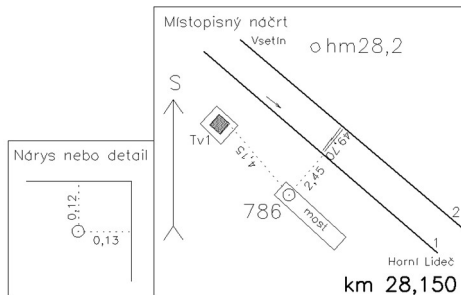
Poznámka: měřický hřeb v římse mostu

Vyhotovil: SŽG, pracoviště Olomouc

Platnost (od – do): 2. 12. 2022 -

Transformační klíč: GTK2018

Původ bodu: G90272N29021



**Traťový úsek:** **2362** Horní Lideč (včetně) - Vsetín (včetně)  
**Definiční úsek:** **B1** žst. Valašská Polanka  
**Číslo bodu:** **787** km: **28,375** Katastrální území: Valašská Polanka

**Souřadnice JTSK**

Y = 496519,814

X = 1164167,532

Nadm. výška 403,496

**Souřadnice ETRS89**

Latitude N 49°15'15.98394"

Longitude E 18°0'4.95776"

El. High 446.520

Výškový systém: Bpv

Typ určení výšky: Nivelací

Typ určení bodu: POL

Třída přesnosti: 2

Splnění TKP: ANO

Druh stabilizace: hřeb


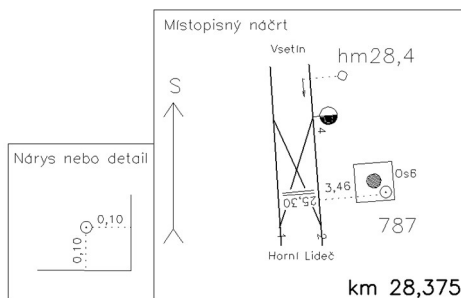
Poznámka: měřický hřeb v základu lampy č.6

Vyhotovil: SŽG, pracoviště Olomouc

Platnost (od – do): 2. 12. 2022 -

Transformační klíč: GTK2018

Původ bodu: G90272N29021





# GEODETICKÉ ÚDAJE

Výpis z databáze Železničního bodového pole

Databáze: **szgdb** ----- Umístěná v: ezbp.szg.cz : 5433

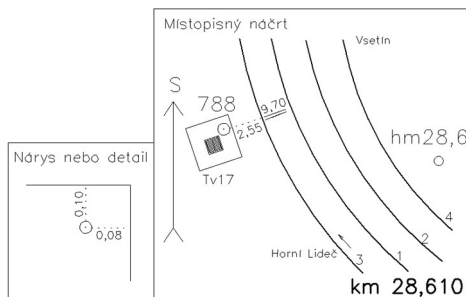
Pracoviště: **SŽG, pracoviště Olomouc** - 06. 03. 2025 13:06:11 - Slezák, Ondřej

!!! NEŘÍZENÁ KOPIE !!!

str. 23/37

**Traťový úsek:** **2362** Horní Lideč (včetně) - Vsetín (včetně)  
**Definiční úsek:** **B1** žst. Valašská Polanka  
**Číslo bodu:** **788** km: **28,610** Katastrální území: Valašská Polanka

**Souřadnice JTSK**  
**Y =** 496610,135  
**X =** 1163950,833  
**Nadm. výška** 403,135  
**Souřadnice ETRS89**  
**Latitude** N 49°15'22.7103"  
**Longitude** E 17°59'59.55256"  
**El. High** 446.160



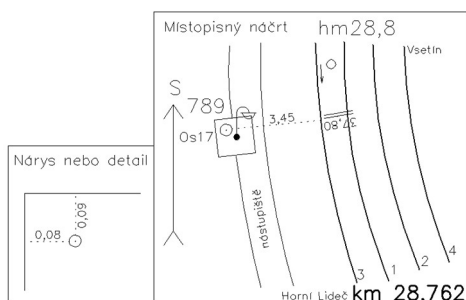
**Výškový systém:** Bpv  
**Typ určení výšky:** Nivelací  
**Typ určení bodu:** POL  
**Třída přesnosti:** 2  
**Splnění TKP:** ANO  
**Druh stabilizace:** hřeb



**Poznámka:** měřický hřeb v základu podpěry TV č.17  
**Vyhotovil:** SŽG, pracoviště Olomouc  
**Platnost (od – do):** 2. 12. 2022 -  
**Transformační klíč:** GTK2018  
**Původ bodu:** G90272N29021

**Traťový úsek:** **2362** Horní Lideč (včetně) - Vsetín (včetně)  
**Definiční úsek:** **B1** žst. Valašská Polanka  
**Číslo bodu:** **789** km: **28,762** Katastrální území: Valašská Polanka

**Souřadnice JTSK**  
**Y =** 496631,241  
**X =** 1163794,650  
**Nadm. výška** 402,992  
**Souřadnice ETRS89**  
**Latitude** N 49°15'27.68523"  
**Longitude** E 17°59'57.82372"  
**El. High** 446.018



**Výškový systém:** Bpv  
**Typ určení výšky:** Nivelací  
**Typ určení bodu:** POL  
**Třída přesnosti:** 2  
**Splnění TKP:** ANO  
**Druh stabilizace:** hřeb



**Poznámka:** měřický hřeb v základu lampy č.17  
**Vyhotovil:** SŽG, pracoviště Olomouc  
**Platnost (od – do):** 2. 12. 2022 -  
**Transformační klíč:** GTK2018  
**Původ bodu:** G90272N29021



# GEODETICKÉ ÚDAJE

Výpis z databáze Železničního bodového pole

Databáze: **szgdb** ----- Umístěná v: ezbp.szg.cz : 5433

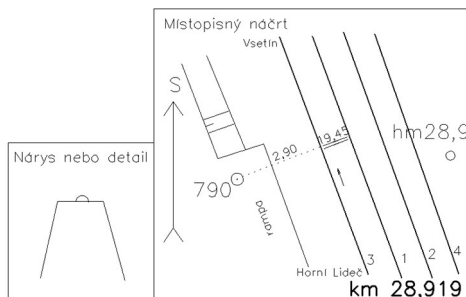
Pracoviště: **SŽG, pracoviště Olomouc** - 06. 03. 2025 13:06:11 - Slezák, Ondřej

!!! NEŘÍZENÁ KOPIE !!!

str. 24/37

**Traťový úsek:** **2362** Horní Lideč (včetně) - Vsetín (včetně)  
**Definiční úsek:** **B1** žst. Valašská Polanka  
**Číslo bodu:** **790** km: **28,919** Katastrální území: Valašská Polanka

**Souřadnice JTSK**  
**Y =** 496617,692  
**X =** 1163635,815  
**Nadm. výška** 403,987  
**Souřadnice ETRS89**  
**Latitude** N 49°15'32.84577"  
**Longitude** E 17°59'57.7903"  
**El. High** 447.033



**Výškový systém:** Bpv  
**Typ určení výšky:** Nivelací  
**Typ určení bodu:** GNSS  
**Třída přesnosti:** 1  
**Splnění TKP:** ANO

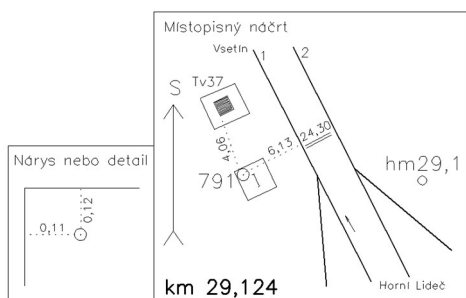
**Druh stabilizace:** hřeb

**Poznámka:** měřický hřeb v ploše rampy  
**Vyhotovil:** SŽG, pracoviště Olomouc  
**Platnost (od – do):** 2. 12. 2022 -  
**Transformační klíč:** GTK2018  
**Původ bodu:** G90272N29021



**Traťový úsek:** **2362** Horní Lideč (včetně) - Vsetín (včetně)  
**Definiční úsek:** **B1** žst. Valašská Polanka  
**Číslo bodu:** **791** km: **29,124** Katastrální území: Valašská Polanka

**Souřadnice JTSK**  
**Y =** 496578,096  
**X =** 1163434,411  
**Nadm. výška** 401,518  
**Souřadnice ETRS89**  
**Latitude** N 49°15'39.45408"  
**Longitude** E 17°59'58.85229"  
**El. High** 444.546



**Výškový systém:** Bpv  
**Typ určení výšky:** Nivelací  
**Typ určení bodu:** POL  
**Třída přesnosti:** 1  
**Splnění TKP:** ANO

**Druh stabilizace:** hřeb

**Poznámka:** měřický hřeb v základu kotvy TV č.37  
**Vyhotovil:** SŽG, pracoviště Olomouc  
**Platnost (od – do):** 2. 12. 2022 -  
**Transformační klíč:** GTK2018  
**Původ bodu:** G90272N29021



# GEODETICKÉ ÚDAJE

Výpis z databáze Železničního bodového pole

Databáze: **szgdb** ----- Umístěná v: ezbp.szg.cz : 5433

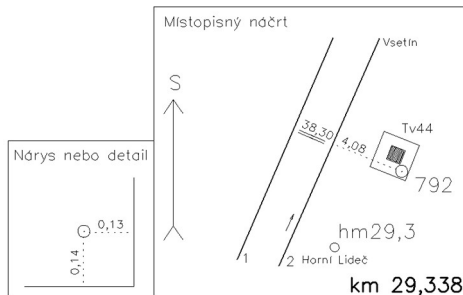
Pracoviště: **SŽG, pracoviště Olomouc** - 06. 03. 2025 13:06:11 - Slezák, Ondřej

!!! NEŘÍZENÁ KOPIE !!!


str. 25/37

**Traťový úsek:** **2362** Horní Lideč (včetně) - Vsetín (včetně)  
**Definiční úsek:** **04** Valašská Polanka - Vsetín-Bečva  
**Číslo bodu:** **792** km: **29,338** Katastrální území: Valašská Polanka

**Souřadnice JTSK**  
**Y =** 496527,881  
**X =** 1163229,137  
**Nadm. výška** 400,822  
**Souřadnice ETRS89**  
**Latitude** N 49°15'46.21784"  
**Longitude** E 18°0'0.42046"  
**El. High** 443.862




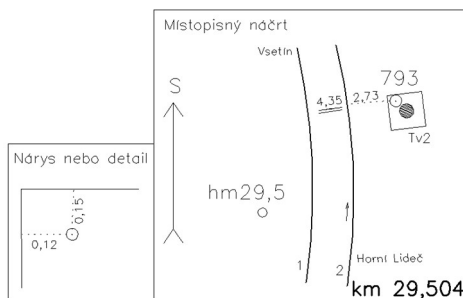
**Výškový systém:** Bpv  
**Typ určení výšky:** Nivelací  
**Typ určení bodu:** GNSS  
**Třída přesnosti:** 2  
**Splnění TKP:** ANO  
**Druh stabilizace:** hřeb



**Poznámka:** nastřelovací hřeb v základu podpěry TV č.44  
**Vyhotovil:** SŽG, pracoviště Olomouc  
**Platnost (od – do):** 2. 12. 2022 -  
**Transformační klíč:** GTK2018  
**Původ bodu:** G90272N29021

**Traťový úsek:** **2362** Horní Lideč (včetně) - Vsetín (včetně)  
**Definiční úsek:** **04** Valašská Polanka - Vsetín-Bečva  
**Číslo bodu:** **793** km: **29,504** Katastrální území: Valašská Polanka

**Souřadnice JTSK**  
**Y =** 496505,156  
**X =** 1163062,666  
**Nadm. výška** 399,320  
**Souřadnice ETRS89**  
**Latitude** N 49°15'51.65106"  
**Longitude** E 18°0'0.80553"  
**El. High** 442.349



**Výškový systém:** Bpv  
**Typ určení výšky:** Nivelací  
**Typ určení bodu:** POL  
**Třída přesnosti:** 2  
**Splnění TKP:** ANO  
**Druh stabilizace:** hřeb



**Poznámka:** nastřelovací hřeb v základu podpěry TV č.2  
**Vyhotovil:** SŽG, pracoviště Olomouc  
**Platnost (od – do):** 2. 12. 2022 -  
**Transformační klíč:** GTK2018  
**Původ bodu:** G90272N29021

# GEODETICKÉ ÚDAJE

Výpis z databáze Železničního bodového pole

Databáze: **szgdb** ----- Umístěná v: ezbp.szg.cz : 5433

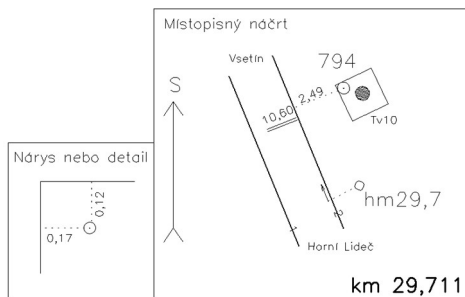
Pracoviště: **SŽG, pracoviště Olomouc** - 06. 03. 2025 13:06:11 - Slezák, Ondřej

!!! NEŘÍZENÁ KOPIE !!!


str. 26/37

**Traťový úsek:** **2362** Horní Lideč (včetně) - Vsetín (včetně)  
**Definiční úsek:** **04** Valašská Polanka - Vsetín-Bečva  
**Číslo bodu:** **794** km: **29,711** Katastrální území: Valašská Polanka

**Souřadnice JTSK**  
**Y =** 496530,781  
**X =** 1162857,767  
**Nadm. výška** 397,110  
**Souřadnice ETRS89**  
**Latitude** N 49°15'58.18369"  
**Longitude** E 17°59'58.639"  
**El. High** 440.141



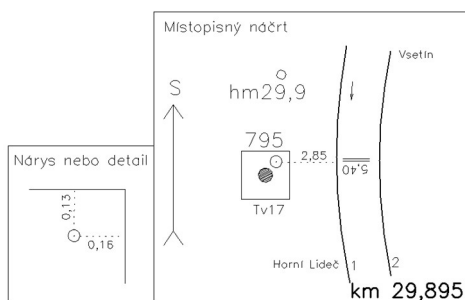
**Výškový systém:** Bpv  
**Typ určení výšky:** Nivelací  
**Typ určení bodu:** POL  
**Třída přesnosti:** 2  
**Splnění TKP:** ANO  
**Druh stabilizace:** hřeb




**Poznámka:** měřický hřeb v základu podpěry TV č.10  
**Vyhotovil:** SŽG, pracoviště Olomouc  
**Platnost (od – do):** 2. 12. 2022 -  
**Transformační klíč:** GTK2018  
**Původ bodu:** G90272N29021

**Traťový úsek:** **2362** Horní Lideč (včetně) - Vsetín (včetně)  
**Definiční úsek:** **04** Valašská Polanka - Vsetín-Bečva  
**Číslo bodu:** **795** km: **29,895** Katastrální území: Valašská Polanka

**Souřadnice JTSK**  
**Y =** 496560,791  
**X =** 1162675,978  
**Nadm. výška** 395,433  
**Souřadnice ETRS89**  
**Latitude** N 49°16'3.95851"  
**Longitude** E 17°59'56.35808"  
**El. High** 438.465



**Výškový systém:** Bpv  
**Typ určení výšky:** Nivelací  
**Typ určení bodu:** POL  
**Třída přesnosti:** 2  
**Splnění TKP:** ANO  
**Druh stabilizace:** hřeb



**Poznámka:** měřický hřeb v základu podpěry TV č.17  
**Vyhotovil:** SŽG, pracoviště Olomouc  
**Platnost (od – do):** 2. 12. 2022 -  
**Transformační klíč:** GTK2018  
**Původ bodu:** G90272N29021



# GEODETICKÉ ÚDAJE

Výpis z databáze Železničního bodového pole

Databáze: **szgdb** ----- Umístěná v: ezbp.szg.cz : 5433

Pracoviště: **SŽG, pracoviště Olomouc** - 06. 03. 2025 13:06:11 - Slezák, Ondřej

!!! NEŘÍZENÁ KOPIE !!!

str. 27/37

**Traťový úsek:** **2362** Horní Lideč (včetně) - Vsetín (včetně)  
**Definiční úsek:** **04** Valašská Polanka - Vsetín-Bečva  
**Číslo bodu:** **796** km: **30,068** Katastrální území: Valašská Polanka

**Souřadnice JTSK**

Y = 496511,596

X = 1162509,488

Nadm. výška 393,281

**Souřadnice ETRS89**

Latitude N 49°16'9.4688"

Longitude E 17°59'58.04727"

El. High 436.314

**Výškový systém:** Bpv

**Typ určení výšky:** Nivelací

**Typ určení bodu:** POL

**Třída přesnosti:** 2

**Splnění TKP:** ANO

**Druh stabilizace:** hřeb

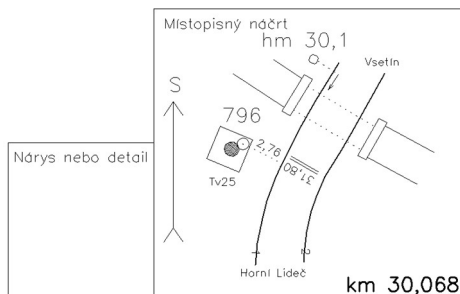
**Poznámka:** měřický hřeb v základu podpěry TV č.25

**Vyhotovil:** SŽG, pracoviště Olomouc

**Platnost (od – do):** 2. 12. 2022 -

**Transformační klíč:** GTK2018

**Původ bodu:** G90272N29021



**Traťový úsek:** **2362** Horní Lideč (včetně) - Vsetín (včetně)  
**Definiční úsek:** **04** Valašská Polanka - Vsetín-Bečva  
**Číslo bodu:** **797** km: **30,253** Katastrální území: Valašská Polanka

**Souřadnice JTSK**

Y = 496419,828

X = 1162352,364

Nadm. výška 392,005

**Souřadnice ETRS89**

Latitude N 49°16'14.80002"

Longitude E 18°0'1.87569"

El. High 435.039

**Výškový systém:** Bpv

**Typ určení výšky:** Nivelací

**Typ určení bodu:** POL

**Třída přesnosti:** 2

**Splnění TKP:** ANO

**Druh stabilizace:** hřeb

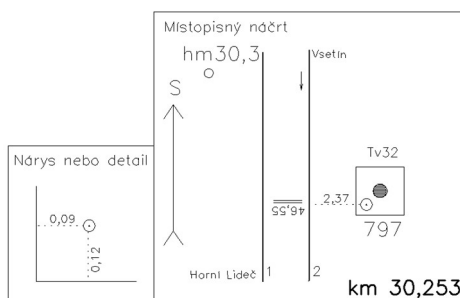
**Poznámka:** měřický hřeb v základu podpěry TV č.32

**Vyhotovil:** SŽG, pracoviště Olomouc

**Platnost (od – do):** 2. 12. 2022 -

**Transformační klíč:** GTK2018

**Původ bodu:** G90272N29021



# GEODETICKÉ ÚDAJE

Výpis z databáze Železničního bodového pole

Databáze: **szgdb** ----- Umístěná v: ezbp.szg.cz : 5433

Pracoviště: **SŽG, pracoviště Olomouc** - 06. 03. 2025 13:06:11 - Slezák, Ondřej

!!! NEŘÍZENÁ KOPIE !!!

str. 28/37

**Traťový úsek:** **2362** Horní Lideč (včetně) - Vsetín (včetně)  
**Definiční úsek:** **04** Valašská Polanka - Vsetín-Bečva  
**Číslo bodu:** **798** km: **30,502** Katastrální území: Valašská Polanka

**Souřadnice JTSK**  
**Y =** 496311,488  
**X =** 1162123,052  
**Nadm. výška** 390,014

**Souřadnice ETRS89**  
**Latitude** N 49°16'22.50665"

**Longitude** E 18°0'6.20245"

**El. High** 433.080

**Výškový systém:** Bpv  
**Typ určení výšky:** Nivelací  
**Typ určení bodu:** GNSS  
**Třída přesnosti:** 2  
**Splnění TKP:** ANO

**Druh stabilizace:** hřeb

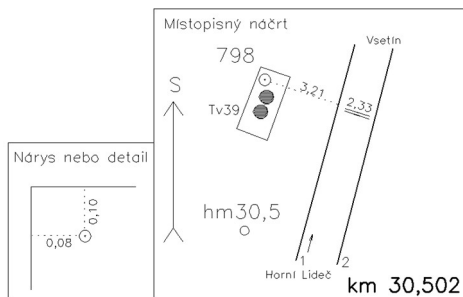
**Poznámka:** nastřelovací hřeb v základu podpěry TV č.39

**Vyhotovil:** SŽG, pracoviště Olomouc

**Platnost (od – do):** 2. 12. 2022 -

**Transformační klíč:** GTK2018

**Původ bodu:** G90272N29021



**Traťový úsek:** **2362** Horní Lideč (včetně) - Vsetín (včetně)  
**Definiční úsek:** **04** Valašská Polanka - Vsetín-Bečva  
**Číslo bodu:** **799** km: **30,684** Katastrální území: Leskovec

**Souřadnice JTSK**  
**Y =** 496224,239  
**X =** 1161962,401  
**Nadm. výška** 389,164

**Souřadnice ETRS89**  
**Latitude** N 49°16'27.93848"

**Longitude** E 18°0'9.79312"

**El. High** 432.200

**Výškový systém:** Bpv  
**Typ určení výšky:** Nivelací  
**Typ určení bodu:** POL  
**Třída přesnosti:** 2  
**Splnění TKP:** ANO

**Druh stabilizace:** hřeb

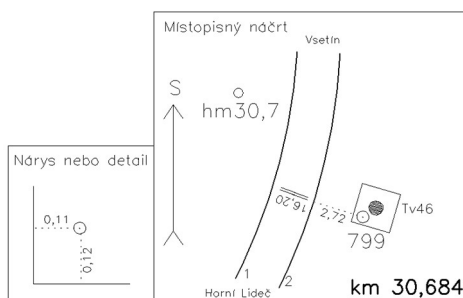
**Poznámka:** měřický hřeb v základu podpěry TV č.46

**Vyhotovil:** SŽG, pracoviště Olomouc

**Platnost (od – do):** 2. 12. 2022 -

**Transformační klíč:** GTK2018

**Původ bodu:** G90272N29021



# GEODETICKÉ ÚDAJE

Výpis z databáze Železničního bodového pole

Databáze: **szgdb** ----- Umístěná v: ezbp.szg.cz : 5433

Pracoviště: **SŽG, pracoviště Olomouc** - 06. 03. 2025 13:06:11 - Slezák, Ondřej

!!! NEŘÍZENÁ KOPIE !!!

str. 29/37

**Traťový úsek:** **2362** Horní Lideč (včetně) - Vsetín (včetně)  
**Definiční úsek:** **04** Valašská Polanka - Vsetín-Bečva  
**Číslo bodu:** **800** km: **30,858** Katastrální území: Leskovec

**Souřadnice JTSK**  
**Y =** 496197,238  
**X =** 1161792,892  
**Nadm. výška** 387,841

**Souřadnice ETRS89**  
**Latitude** N 49°16'33.48198"

**Longitude** E 18°0'10.37588"

**El. High** 430.878

**Výškový systém:** Bpv  
**Typ určení výšky:** Nivelací  
**Typ určení bodu:** POL  
**Třída přesnosti:** 2  
**Splnění TKP:** ANO

**Druh stabilizace:** hřeb

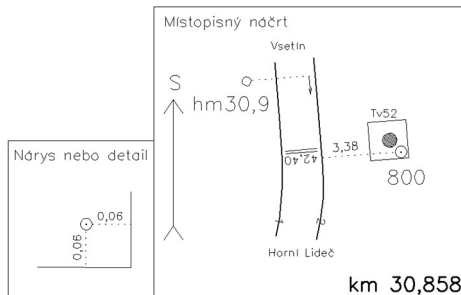
**Poznámka:** měřický hřeb v základu podpěry TV č.52

**Vyhotovil:** SŽG, pracoviště Olomouc

**Platnost (od – do):** 2. 12. 2022 -

**Transformační klíč:** GTK2018

**Původ bodu:** G90272N29021



**Traťový úsek:** **2362** Horní Lideč (včetně) - Vsetín (včetně)  
**Definiční úsek:** **04** Valašská Polanka - Vsetín-Bečva  
**Číslo bodu:** **801** km: **30,988** Katastrální území: Leskovec

**Souřadnice JTSK**  
**Y =** 496207,102  
**X =** 1161663,770  
**Nadm. výška** 387,220

**Souřadnice ETRS89**  
**Latitude** N 49°16'37.61684"

**Longitude** E 18°0'9.32008"

**El. High** 430.258

**Výškový systém:** Bpv  
**Typ určení výšky:** Nivelací  
**Typ určení bodu:** POL  
**Třída přesnosti:** 2  
**Splnění TKP:** ANO

**Druh stabilizace:** hřeb

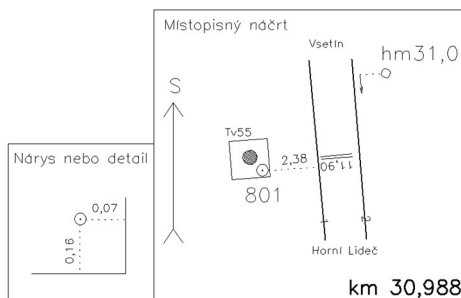
**Poznámka:** měřický hřeb v základu podpěry TV č.55

**Vyhotovil:** SŽG, pracoviště Olomouc

**Platnost (od – do):** 2. 12. 2022 -

**Transformační klíč:** GTK2018

**Původ bodu:** G90272N29021





# GEODETICKÉ ÚDAJE

Výpis z databáze Železničního bodového pole

Databáze: **szgdb** ----- Umístěná v: ezbp.szg.cz : 5433

Pracoviště: **SŽG, pracoviště Olomouc** - 06. 03. 2025 13:06:11 - Slezák, Ondřej

!!! NEŘÍZENÁ KOPIE !!!

str. 30/37

**Traťový úsek:** **2362** Horní Lideč (včetně) - Vsetín (včetně)  
**Definiční úsek:** **04** Valašská Polanka - Vsetín-Bečva  
**Číslo bodu:** **802** km: **31,122** Katastrální území: Leskovec

**Souřadnice JTSK**  
**Y =** 496207,195  
**X =** 1161527,154  
**Nadm. výška** 385,796

**Souřadnice ETRS89**  
**Latitude** N 49°16'42.02156"

**Longitude** E 18°0'8.71271"

**El. High** 428.873

**Výškový systém:** Bpv

**Typ určení výšky:** Nivelací

**Typ určení bodu:** GNSS

**Třída přesnosti:** 2

**Splnění TKP:** ANO

**Druh stabilizace:** hřeb

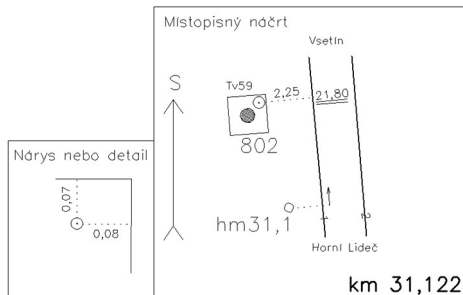
**Poznámka:** měřický hřeb v základu podpěry TV č.59

**Vyhotovil:** SŽG, pracoviště Olomouc

**Platnost (od – do):** 2. 12. 2022 -

**Transformační klíč:** GTK2018

**Původ bodu:** G90272N29021



**Traťový úsek:** **2362** Horní Lideč (včetně) - Vsetín (včetně)  
**Definiční úsek:** **04** Valašská Polanka - Vsetín-Bečva  
**Číslo bodu:** **803** km: **31,327** Katastrální území: Leskovec

**Souřadnice JTSK**  
**Y =** 496198,551  
**X =** 1161326,133  
**Nadm. výška** 384,881

**Souřadnice ETRS89**  
**Latitude** N 49°16'48.5281"

**Longitude** E 18°0'8.2517"

**El. High** 427.921

**Výškový systém:** Bpv

**Typ určení výšky:** Nivelací

**Typ určení bodu:** POL

**Třída přesnosti:** 2

**Splnění TKP:** ANO

**Druh stabilizace:** hřeb


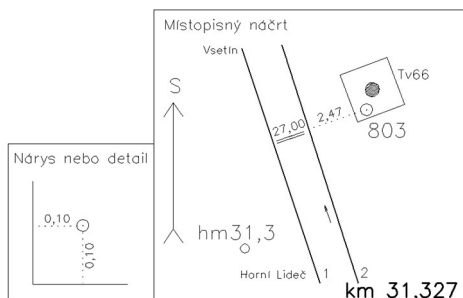
**Poznámka:** měřický hřeb v základu podpěry TV č.66

**Vyhotovil:** SŽG, pracoviště Olomouc

**Platnost (od – do):** 2. 12. 2022 -

**Transformační klíč:** GTK2018

**Původ bodu:** G90272N29021



# GEODETICKÉ ÚDAJE

Výpis z databáze Železničního bodového pole

Databáze: **szgdb** ----- Umístěná v: ezbp.szg.cz : 5433

Pracoviště: **SŽG, pracoviště Olomouc** - 06. 03. 2025 13:06:11 - Slezák, Ondřej

!!! NEŘÍZENÁ KOPIE !!!

str. 31/37

**Traťový úsek:** **2362** Horní Lideč (včetně) - Vsetín (včetně)  
**Definiční úsek:** **04** Valašská Polanka - Vsetín-Bečva  
**Číslo bodu:** **804** km: **31,522** Katastrální území: Leskovec

**Souřadnice JTSK**

Y = 496207,754

X = 1161121,130

Nadm. výška 383,231

**Souřadnice ETRS89**

Latitude N 49°16'55.11152"

Longitude E 18°0'6.89346"

El. High 426.272

**Výškový systém:** Bpv

**Typ určení výšky:** Nivelací

**Typ určení bodu:** POL

**Třída přesnosti:** 2

**Splnění TKP:** ANO

**Druh stabilizace:** hřeb

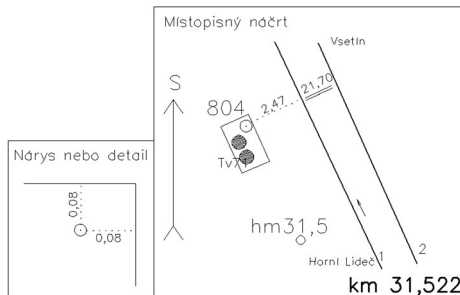
**Poznámka:** měřický hřeb v základu podpěry TV č.71

**Vyhotovil:** SŽG, pracoviště Olomouc

**Platnost (od – do):** 2. 12. 2022 -

**Transformační klíč:** GTK2018

**Původ bodu:** G90272N29021



**Traťový úsek:** **2362** Horní Lideč (včetně) - Vsetín (včetně)  
**Definiční úsek:** **04** Valašská Polanka - Vsetín-Bečva  
**Číslo bodu:** **805** km: **31,740** Katastrální území: Leskovec

**Souřadnice JTSK**

Y = 496209,933

X = 1160908,062

Nadm. výška 382,036

**Souřadnice ETRS89**

Latitude N 49°17'1.97523"

Longitude E 18°0'5.84576"

El. High 425.079

**Výškový systém:** Bpv

**Typ určení výšky:** Nivelací

**Typ určení bodu:** POL

**Třída přesnosti:** 2

**Splnění TKP:** ANO

**Druh stabilizace:** hřeb

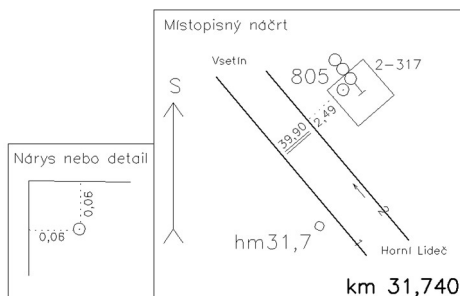
**Poznámka:** měřický hřeb v základu návěstidla č.2-317

**Vyhotovil:** SŽG, pracoviště Olomouc

**Platnost (od – do):** 2. 12. 2022 -

**Transformační klíč:** GTK2018

**Původ bodu:** G90272N29021



# GEODETICKÉ ÚDAJE

Výpis z databáze Železničního bodového pole

Databáze: **szgdb** ----- Umístěná v: ezbp.szg.cz : 5433

Pracoviště: **SŽG, pracoviště Olomouc** - 06. 03. 2025 13:06:11 - Slezák, Ondřej

!!! NEŘÍZENÁ KOPIE !!!

str. 32/37

**Traťový úsek:** **2362** Horní Lideč (včetně) - Vsetín (včetně)  
**Definiční úsek:** **04** Valašská Polanka - Vsetín-Bečva  
**Číslo bodu:** **806** km: **31,976** Katastrální území: Leskovec

**Souřadnice JTSK**

Y = 496242,920

X = 1160673,161

Nadm. výška 380,814

**Souřadnice ETRS89**

Latitude N 49°17'9.45397"

Longitude E 18°0'3.18303"

El. High 423.901

**Výškový systém:** Bpv

**Typ určení výšky:** Nivelací

**Typ určení bodu:** GNSS

**Třída přesnosti:** 2

**Splnění TKP:** ANO

**Druh stabilizace:** hřeb

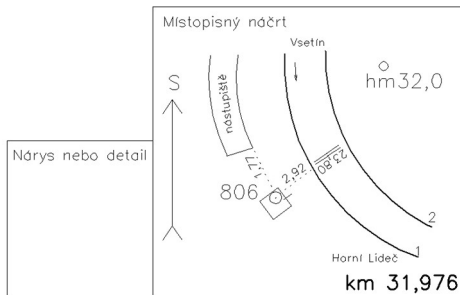
**Poznámka:** měřický hřeb v zajišťovací značce

**Vyhotovil:** SŽG, pracoviště Olomouc

**Platnost (od – do):** 2. 12. 2022 -

**Transformační klíč:** GTK2018

**Původ bodu:** G90272N29021



**Traťový úsek:** **2362** Horní Lideč (včetně) - Vsetín (včetně)  
**Definiční úsek:** **04** Valašská Polanka - Vsetín-Bečva  
**Číslo bodu:** **807** km: **32,162** Katastrální území: Leskovec

**Souřadnice JTSK**

Y = 496198,413

X = 1160491,774

Nadm. výška 379,597

**Souřadnice ETRS89**

Latitude N 49°17'15.431"

Longitude E 18°0'4.57615"

El. High 422.642

**Výškový systém:** Bpv

**Typ určení výšky:** Nivelací

**Typ určení bodu:** POL

**Třída přesnosti:** 2

**Splnění TKP:** ANO

**Druh stabilizace:** hřeb

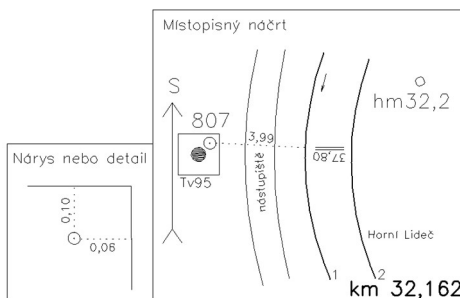
**Poznámka:** měřický hřeb v základu podpěry TV č.95

**Vyhotovil:** SŽG, pracoviště Olomouc

**Platnost (od – do):** 2. 12. 2022 -

**Transformační klíč:** GTK2018

**Původ bodu:** G90272N29021





# GEODETICKÉ ÚDAJE

Výpis z databáze Železničního bodového pole

Databáze: **szgdb** ----- Umístěná v: ezbp.szg.cz : 5433

Pracoviště: **SŽG, pracoviště Olomouc** - 06. 03. 2025 13:06:11 - Slezák, Ondřej

!!! NEŘÍZENÁ KOPIE !!!

str. 33/37

**Traťový úsek:** **2362** Horní Lideč (včetně) - Vsetín (včetně)  
**Definiční úsek:** **04** Valašská Polanka - Vsetín-Bečva  
**Číslo bodu:** **808** km: **32,359** Katastrální území: Leskovec

**Souřadnice JTSK**

Y = 496071,653

X = 1160339,825

Nadm. výška 377,264

**Souřadnice ETRS89**

Latitude N 49°17'20.6963"

Longitude E 18°0'10.15385"

El. High 420.310

**Výškový systém:** Bpv

**Typ určení výšky:** Nivelací

**Typ určení bodu:** POL

**Třída přesnosti:** 2

**Splnění TKP:** ANO

**Druh stabilizace:** hřeb

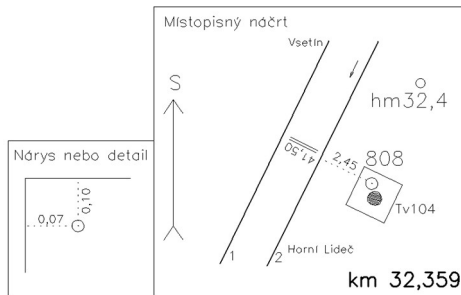
**Poznámka:** měřický hřeb v základu podpěry TV č.104

**Vyhotovil:** SŽG, pracoviště Olomouc

**Platnost (od – do):** 2. 12. 2022 -

**Transformační klíč:** GTK2018

**Původ bodu:** G90272N29021



**Traťový úsek:** **2362** Horní Lideč (včetně) - Vsetín (včetně)  
**Definiční úsek:** **04** Valašská Polanka - Vsetín-Bečva  
**Číslo bodu:** **809** km: **32,574** Katastrální území: Leskovec

**Souřadnice JTSK**

Y = 495951,525

X = 1160160,770

Nadm. výška 375,851

**Souřadnice ETRS89**

Latitude N 49°17'26.81638"

Longitude E 18°0'15.28533"

El. High 418.898

**Výškový systém:** Bpv

**Typ určení výšky:** Nivelací

**Typ určení bodu:** POL

**Třída přesnosti:** 2

**Splnění TKP:** ANO

**Druh stabilizace:** hřeb

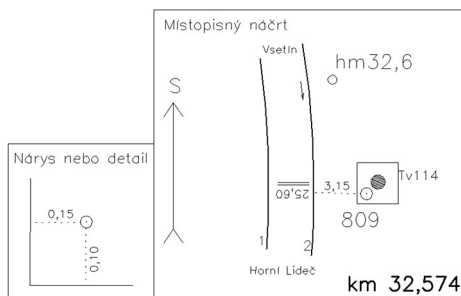
**Poznámka:** měřický hřeb v základu podpěry TV č.114

**Vyhotovil:** SŽG, pracoviště Olomouc

**Platnost (od – do):** 2. 12. 2022 -

**Transformační klíč:** GTK2018

**Původ bodu:** G90272N29021



# GEODETICKÉ ÚDAJE

Výpis z databáze Železničního bodového pole

Databáze: **szgdb** ----- Umístěná v: ezbp.szg.cz : 5433

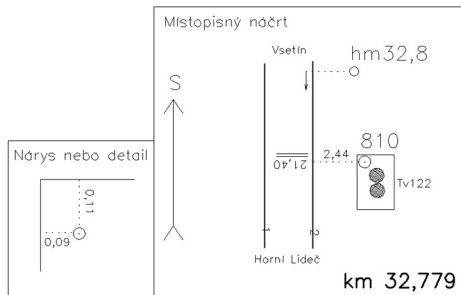
Pracoviště: **SŽG, pracoviště Olomouc** - 06. 03. 2025 13:06:11 - Slezák, Ondřej

!!! NEŘÍZENÁ KOPIE !!!

str. 34/37

**Traťový úsek:** **2362** Horní Lideč (včetně) - Vsetín (včetně)  
**Definiční úsek:** **04** Valašská Polanka - Vsetín-Bečva  
**Číslo bodu:** **810** km: **32,779** Katastrální území: Leskovec

**Souřadnice JTSK**  
**Y =** 495918,468  
**X =** 1159958,932  
**Nadm. výška** 374,280  
**Souřadnice ETRS89**  
**Latitude** N 49°17'33.41973"  
**Longitude** E 18°0'16.02429"  
**El. High** 417.328



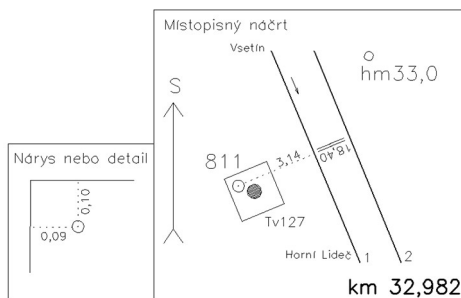
**Výškový systém:** Bpv  
**Typ určení výšky:** Nivelací  
**Typ určení bodu:** POL  
**Třída přesnosti:** 2  
**Splnění TKP:** ANO  
**Druh stabilizace:** hřeb

**Poznámka:** měřický hřeb v základu podpěry TV č.122  
**Vyhotovil:** SŽG, pracoviště Olomouc  
**Platnost (od – do):** 2. 12. 2022 -  
**Transformační klíč:** GTK2018  
**Původ bodu:** G90272N29021



**Traťový úsek:** **2362** Horní Lideč (včetně) - Vsetín (včetně)  
**Definiční úsek:** **04** Valašská Polanka - Vsetín-Bečva  
**Číslo bodu:** **811** km: **32,982** Katastrální území: Leskovec

**Souřadnice JTSK**  
**Y =** 495911,135  
**X =** 1159756,124  
**Nadm. výška** 372,981  
**Souřadnice ETRS89**  
**Latitude** N 49°17'39.98011"  
**Longitude** E 18°0'15.49084"  
**El. High** 416.080



**Výškový systém:** Bpv  
**Typ určení výšky:** Nivelací  
**Typ určení bodu:** GNSS  
**Třída přesnosti:** 2  
**Splnění TKP:** ANO  
**Druh stabilizace:** hřeb

**Poznámka:** měřický hřeb v základu podpěry TV č.127  
**Vyhotovil:** SŽG, pracoviště Olomouc  
**Platnost (od – do):** 2. 12. 2022 -  
**Transformační klíč:** GTK2018  
**Původ bodu:** G90272N29021



# GEODETICKÉ ÚDAJE

Výpis z databáze Železničního bodového pole

Databáze: **szgdb** ----- Umístěná v: ezbp.szg.cz : 5433

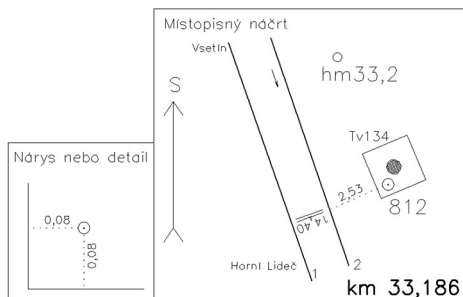
Pracoviště: **SŽG, pracoviště Olomouc** - 06. 03. 2025 13:06:11 - Slezák, Ondřej

!!! NEŘÍZENÁ KOPIE !!!

str. 35/37

**Traťový úsek:** **2362** Horní Lideč (včetně) - Vsetín (včetně)  
**Definiční úsek:** **04** Valašská Polanka - Vsetín-Bečva  
**Číslo bodu:** **812** km: **33,186** Katastrální území: Leskovec

**Souřadnice JTSK**  
**Y =** 495884,486  
**X =** 1159554,785  
**Nadm. výška** 372,240  
**Souřadnice ETRS89**  
**Latitude** N 49°17'46.54887"  
**Longitude** E 18°0'15.91613"  
**El. High** 415.290



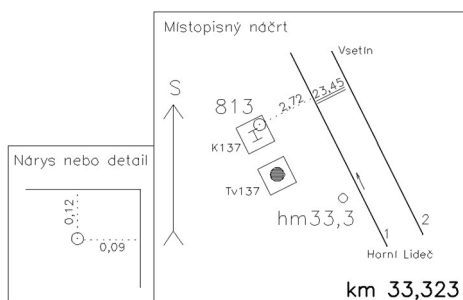
**Výškový systém:** Bpv  
**Typ určení výšky:** Nivelací  
**Typ určení bodu:** POL  
**Třída přesnosti:** 2  
**Splnění TKP:** ANO  
**Druh stabilizace:** hřeb



**Poznámka:** měřický hřeb v základu podpěry TV č.134  
**Vyhotovil:** SŽG, pracoviště Olomouc  
**Platnost (od – do):** 2. 12. 2022 -  
**Transformační klíč:** GTK2018  
**Původ bodu:** G90272N29021

**Traťový úsek:** **2362** Horní Lideč (včetně) - Vsetín (včetně)  
**Definiční úsek:** **04** Valašská Polanka - Vsetín-Bečva  
**Číslo bodu:** **813** km: **33,323** Katastrální území: Leskovec

**Souřadnice JTSK**  
**Y =** 495882,450  
**X =** 1159419,260  
**Nadm. výška** 371,705  
**Souřadnice ETRS89**  
**Latitude** N 49°17'50.92452"  
**Longitude** E 18°0'15.41842"  
**El. High** 414.756



**Výškový systém:** Bpv  
**Typ určení výšky:** Nivelací  
**Typ určení bodu:** POL  
**Třída přesnosti:** 1  
**Splnění TKP:** ANO  
**Druh stabilizace:** hřeb



**Poznámka:** hřbová značka v základu kotvy TV č.137  
**Vyhotovil:** SŽG, pracoviště Olomouc  
**Platnost (od – do):** 2. 12. 2022 -  
**Transformační klíč:** GTK2018  
**Původ bodu:** G90272N29021



# GEODETICKÉ ÚDAJE

Výpis z databáze Železničního bodového pole

Databáze: **szgdb** ----- Umístěná v: ezbp.szg.cz : 5433

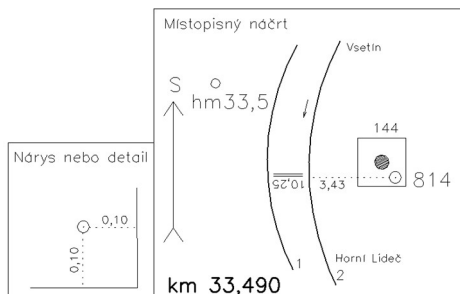
Pracoviště: **SŽG, pracoviště Olomouc** - 06. 03. 2025 13:06:11 - Slezák, Ondřej

!!! NEŘÍZENÁ KOPIE !!!

str. 36/37

**Traťový úsek:** **2362** Horní Lideč (včetně) - Vsetín (včetně)  
**Definiční úsek:** **04** Valašská Polanka - Vsetín-Bečva  
**Číslo bodu:** **814** km: **33,490** Katastrální území: Ústí u Vsetína

**Souřadnice JTSK**  
**Y =** 495856,371  
**X =** 1159251,961  
**Nadm. výška** 371,317  
**Souřadnice ETRS89**  
**Latitude** N 49°17'56.39407"  
**Longitude** E 18°0'15.96586"  
**El. High** 414.400



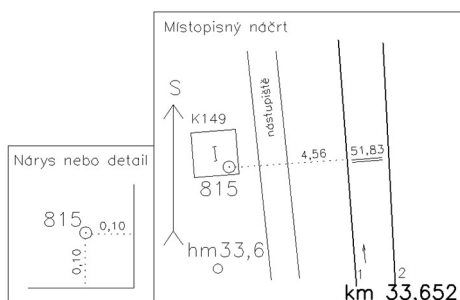
**Výškový systém:** Bpv  
**Typ určení výšky:** Nivelací  
**Typ určení bodu:** GNSS  
**Třída přesnosti:** 2  
**Splnění TKP:** ANO  
**Druh stabilizace:** hřeb




**Poznámka:** hřbová značka v základu podpěry TV č.144  
**Vyhotovil:** SŽG, pracoviště Olomouc  
**Platnost (od – do):** 2. 12. 2022 -  
**Transformační klíč:** GTK2018  
**Původ bodu:** G90272N29021

**Traťový úsek:** **2362** Horní Lideč (včetně) - Vsetín (včetně)  
**Definiční úsek:** **04** Valašská Polanka - Vsetín-Bečva  
**Číslo bodu:** **815** km: **33,652** Katastrální území: Ústí u Vsetína

**Souřadnice JTSK**  
**Y =** 495825,336  
**X =** 1159095,115  
**Nadm. výška** 371,530  
**Souřadnice ETRS89**  
**Latitude**  
**Longitude**  
**El. High**



**Výškový systém:** Bpv  
**Typ určení výšky:** Nivelací  
**Typ určení bodu:** POL  
**Třída přesnosti:** 1  
**Splnění TKP:** ANO  
**Druh stabilizace:** hřeb



**Poznámka:** hřbová značka v základu kotvy TV č.149  
**Vyhotovil:** Hrdlička s.r.o.  
**Platnost (od – do):** 9. 8. 2023 -  
**Transformační klíč:** CZ\_JT18  
**Původ bodu:** G90872N49021

# GEODETICKÉ ÚDAJE

Výpis z databáze Železničního bodového pole

Databáze: **szgdb** ----- Umístěná v: ezbp.szg.cz : 5433

Pracoviště: **SŽG, pracoviště Olomouc** - 06. 03. 2025 13:06:11 - Slezák, Ondřej

!!! NEŘÍZENÁ KOPIE !!!

str. 37/37

**Traťový úsek:** **2362** Horní Lideč (včetně) - Vsetín (včetně)  
**Definiční úsek:** **04** Valašská Polanka - Vsetín-Bečva  
**Číslo bodu:** **816** km: **33,804** Katastrální území: Ústí u Vsetína

**Souřadnice JTSK**

Y = 495762,843

X = 1158964,012

Nadm. výška 371,337

**Souřadnice ETRS89**

Latitude

Longitude

El. High

**Výškový systém:** Bpv

**Typ určení výšky:** Nivelací

**Typ určení bodu:** POL

**Třída přesnosti:** 1

**Splnění TKP:** ANO

**Druh stabilizace:** hřeb

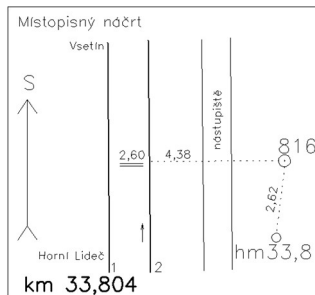
**Poznámka:** hřebová značka v betonovém základu

**Vyhotovil:** Hrdlička s.r.o.

**Platnost (od – do):** 9. 8. 2023 -

**Transformační klíč:** CZ\_JT18

**Původ bodu:** G90872N49021



**Traťový úsek:** **2362** Horní Lideč (včetně) - Vsetín (včetně)  
**Definiční úsek:** **04** Valašská Polanka - Vsetín-Bečva  
**Číslo bodu:** **817** km: **33,965** Katastrální území: Ústí u Vsetína

**Souřadnice JTSK**

Y = 495717,116

X = 1158800,901

Nadm. výška 370,557

**Souřadnice ETRS89**

Latitude

Longitude

El. High

**Výškový systém:** Bpv

**Typ určení výšky:** Nivelací

**Typ určení bodu:** POL

**Třída přesnosti:** 1

**Splnění TKP:** ANO

**Druh stabilizace:** vrtule

**Poznámka:** vrtule v základu podpěry TV č.159

**Vyhotovil:** Hrdlička s.r.o.

**Platnost (od – do):** 9. 8. 2023 -

**Transformační klíč:** CZ\_JT18

**Původ bodu:** G90872N49021

